




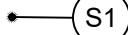
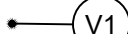




Etterpolering i infiltrasjonsanlegg

Pumpestasjon
Biologisk/kjemisk
renseanlegg

Eksisterende
renseanlegg

Anmerkning
Dimensjonering av vannledninger er ikke foretatt. Dette vil bli gjort når kapasitet, beliggenhet og antall brønner er bestemt. På tegningen er alle vannledninger gitt samme dimensjon av tegnemessige årsaker. Dette vil bli korrigert innen det søkes om IG for utbygging.

Tegnforklaring

- Eksist. renseanlegg 
- Proj. spillvannsledning 
- Proj. vannledning 
- Proj. spillvannskum 
- Proj. vannkum 
- Proj. renseanlegg 
- Proj. pumpestasjon 
- Proj. felles vannkilde 
- Felles vannbehandlingsanlegg 

Rev.	Dato	Revideringen gjelder	Saksb.	Sideman.k	Oppdr.a.
A	04.06.2018	VA anlegget er justert iht. ny reguleringsplan	tel	bl	bl

Dagali Panorama

Del av gnr./bnr. 99/1 i
HOL kommune

Hytteområde
VA plan

Lauvvang VAR consult

Sidemannskontroll	Oppdragsansvarlig
bl	Brynjulv Lauvvang
Tegnet av	Målestokk
tel	1:1000 (A1)
Dato	1:2000 (A3)
26.02.2018	
O.nr.	Status
Tegningsnr.	Rev.
H01	A