






Detaljregulering Geilo Panorama Hol kommune

PLANID: 4237





TEGNFORKLARING

PBL § 12-5 REGULERINGSFORMÅL

1. BEBYGGELSE OG ANLEGG (PBL § 12-5 nr. 1)

-  FRITIDSBEBYGGELSE TILRETTELAGT FOR UTELEIE (1122)
-  ENERGIANLEGG/TRAFO (1510)
-  RENOVASJONSANLEGG/AVFALLSROM (1550)





2. SAMFERDSLSANLEGG OG TEKNISK INFRASTRUKTUR (PBL § 12-5 nr. 2)

-  VEG (2010)
-  KJØREVEG (2011)
-  ANNEN VEGGRUNN - GRØNTAREAL (2019)
-  PARKERING (2080)

3. LANDBRUKS-, NATUR- OG FRILUFTSOMRÅDER (PBL § 12-5 nr. 5)

-  FRILUFTSFORMÅL (5130)

LINJESYMBOLER

-  PLANENS BEGRENSNINGER
-  FORMÅLSGRENSE
-  BYGGEGRENSE
-  FRISIKTLINJE


PUNKTSYMBOLER

-  AVKJØRSEL, VEILEDENDE

KARTGRUNNLAG:
Digitalt kart: Koordinatsystem Euresf09, UTM sone 32 N, høydegrunnlag NN2000
Digitalt kart er ført fra Hemsedal kommune den 11.01.2019
Digitalisert og konvertert til SOSI-format av:
Asplan Viak AS

Ekvidistanse 1 m
Kartmålestokk 1: 1000 (A2-format)



SAKSBEHANDLING IFLG. PLAN- OG BYGNINGSLOVEN	SAKSNR.	DATO	SIGN.
Kunngjøring av oppstart av planarbeidet (første gang varslet 10.10.2018)		13.02.2019	
1. gangs behandling i planutvalget	89/21	08.12.2021	
Offentlig ettersyn fra 15.12.2021 til 04.02.2021			
2. gangs behandling i planutvalget	18/22	17.03.2022	
Kommunestyrets vedtak:	31/22	31.03.2022	
FORSLAGSSTILLER: Eierseksjonssameiet Geilo Panorama PLANEN UTARBEIDET AV:  www.asplanviak.no	SAKSNR. 620638-02	TEGNR. 101	SAKSBEH. JAA/VD
Asplan Viak AS Sundrejordet 4 3570 AI Tlf: 417 99 417 E-post: aal@asplanviak.no			DATE: 05.04.2022

