


SPORTSFISKE i HOL KOMMUNE



Informasjon om fiskeområder

(Se også turkartene
Geilo og Hallingskarvet)



SPORTSFISKE I HOL KOMMUNE.

Hol har over 3.000 større og mindre vann som samlet utgjør 172 km, eller 9% av det totale areal. 500 av disse vannene har fisk, og en grov beregning anslår årlig avkastning på over 30 tonn.


En del av denne avkastningen tas på sportsfiskeredskap. Fordelt på 17 fiskekortområder er over 90 vann og elvestrekninger åpnet for sportsfiske. Vannene har beliggenhet fra "lavland" på 446 meter over havet, til høyfjellsvann på 1.523 meter over havet, og varierer fra små idylliske tjern til store forblåste vann med nesten evig is og snø.

Områdene 1, 5 og 17 ligger helt eller delvis i Hallingskarvet Nasjonalpark. Denne nasjonalparken byr på et mangfold av muligheter og opplevelser. Flott og variert natur, jakt, fiske, planter, fugler, dyr og kulturminner.

En del av de private kortområdene, samt de to lokale jeger- og fiskerforeninger, driver et planmessig fiskestell for å legge forholdene best mulig til rette for sportsfiske.

Dette sportsfiskehefte er ment som et tiltak for å øke tilgjengeligheten til, interessen for, og dermed bruken av sportsfiskeområdene.

Områdenummer i heftet henviser til sportsfiskeinformasjon i turkartene Geilo og Hallingskarvet.



HUSKEREGLER FOR FISKE OG FERDSEL I UTMARK.

LOKALT FISKEKORT! For å kunne fiske i de forskjellige områder må du ha betalt fiskekort. Områdene til de to lokale jeger- og fiskerforeningene har felleskort som alternativ til lokale kort. Utsalgssteder for fiskekort er nevnt under det enkelte område.

FRITT FISKE! for barn under 16 år. Gjelder fiske fra land/båt med stang/håndsnøre i tiden 1.januar-20.august. (Gjelder ikke i vassdrag med laks, sjørørret og sjørørøye.)

IKKE SPRE FISKESYKDOMMER!

For å unngå spredning av fiskesykdommer og parasitter, må hver enkelt ta ansvar og følge noen enkle regler:

- Tørk alt fiskeutstyr skikkelig før det brukes i nytt vassdrag!
- Tøm aldri vannbeholdere direkte ut i et annet vassdrag!
- Ikke sløy eller vask fisken i et annet vassdrag!
- Utsetting av fisk krever tillatelse fra Fylkesmannen!

Det er **FRI FERDSEL** i utmark når det skjer hensynsfullt. På dyrket mark skal en ikke ferdes i tiden 30. april-14. oktober.

BÅNDTVANG! Jf. Lov om hundehold og kommunal forskrift er det båndtvang for hund fra 1. april til 1. november.

BÅLBRENNING er forbudt i tiden 15. april-15. september i skogsmark.


SØPPEL må ikke kastes i naturen. Forlat rasteplassen slik du selv ønsker å finne den.

**VELKOMMEN TIL SPORTSFISKE I HOL
HA EN GOD TUR, - OG SKITT FISKE**

Hol kommune, juli 2013

INNHALDSFORTEGNELSE:


Oversiktskart	s. 5
Stopp spredning av ørekyt	s. 6
Område 1 Geilo JFF	s. 7-13
Område 2 Budalsvatnet	s. 12-13
Område 3 Skurdalsvannet, nedre del	s. 14-15
Område 5 Østre Hol JFF	s. 14-19
Område 6 Innoset i Hovsfjorden/Storåni opp til Ruud bru	s. 20-21
Område 7 Holselva	s. 22-23
Område 8 Langetjørne, Korta, Urdetjørne m.fl.	s. 22-23
Område 9-10 Numedalslågen - Ossjøen m.fl.	s. 24-25
Område 11 Iungsdalen, del av Fødalsvatn	s. 26-27
Område 12 Skurdalselva - Ufysja	s. 28-29
Område 13 Varaldsetvatnet	s. 30-31
Område 14 Holmevatn nedre del	s. 30-31
Område 15 Sudndalsfjorden	s. 32-33
Område 16 Dokktjern	s. 32-33
Område 17 Geiteryggvatna, Bakkahellertjørmene, Omnsvatn	s. 34-35
Enkel tilberedning av fisk	s. 35
Nyttige knuter	s. 36



Oversiktskart over sportsfiskeområder:



STOPP SPREDNINGEN AV ØREKYT



Ørekyt (golløye, løye, kime, gørrkim) er en liten karpfisk med størrelse fra 2 - 15 cm. Den opptrer ofte i stim langs land, der den lever av krepsdyr, som linsekreps og marflo. Dette er også viktige næringsdyr for aure, og ørekyten er derfor en alvorlig næringskonkurrent for auren. Spesielt hardt går det ut over småauren. Ørekyten opptrer også ofte i svært store mengder i bekker, der den kan ødelegge oppvekstforholdene for aureyngelen. Ørekyten har derfor ført til sterke reduksjoner i aurebestandene i mange vatn.

Ørekyt forekom tidligere i lavereliggende deler av Østlandet. Senere har vi mennesker spredd den til mange nye lokaliteter, og ørekyt forekommer nå høyt til fjells flere steder. Spredningen av ørekyt skyldes vesentlig bruken av ørekyt som agn. Ørekyt må derfor aldri brukes som levende agn, eller flyttes til nye vassdrag (begge deler er forbudt).

ØREKYT I ET AUREVATN ER ALLTID EN ULYKKE
BRUK AV LEVENDE ØREKYT SOM AGN ER FORBUDT
UTSETTING AV ØREKYT ER FORBUDT

VIS ANSVAR - SPRE IKKE ØREKYT TIL NYE VASSDRAG

FISKEKORTOMRÅDE NR. 1

Hele området inngår i felles fiskekortordning. Fellesfiskekortet er et alternativ til de lokale fiskekortene.

Omfatter:

- Kikutområdet med Svartesteinstjørne, Rundetjørne, Geilotjørne (s. 8-9)
- Vest for Kikut, med Øvre og Nedre Grødalstjørne, Store og Vesle Hakkeset, Yngletjørne og Økletjørne (s. 8-9)
- Haugastøleieendommen med 14 vann og sørsiden av vassdraget fra nedre Storurdivannet til Bergsmulfjorden (s. 8-9)
- Bjørnabutjørnan, 3 vann.
- Ustedalsvassdraget, fra Tuftebrua til Laurudfossen (s. 10-11)
- Halletjørne med 5 småvann rundt dette (s. 10-11)
- Storekvelve med 3 vann (s. 10-11)
- Skjerja (s. 12-13)

Administreres av: Geilo jeger- og fiskerforening (GJFF).

Info/hjemmeside: njff.no/geilo

Tillatt redskap: sportsfiskeutstyr.

Fisketid: Ustedalsfjorden: fra isen har lagt seg t.o.m. 30. september.
Øvrige vann fra isgang t.o.m. 30. september.

Fiskearter: Ørret, i Ustedalsfjorden er det også røye og sik.
Det er ørekyt i Ustedalsvassdraget, Svartesteinstjørne, Rundetjørne, Geilotjørne, Yngletjørne og Skjerja.

Korttyper: døgn, uke og sesong.

Kortsalg:

Geilo Sport, Geilo turistinformasjon, Intersport, Sport 1, Geilolia, Havsdalsgrenda, Ustedalen Hotell, Vestlia Resort, Øen Turistsenter, Hakkesetstølen, Skjerja, Tuva turisthytte, Knuts Hyttegrend, Haugastøl Turistsenter og Ustaoset Kiosk & Bensin.
Myrland turistcenter, Hermonparken,

KIKUTOMRÅDET (1)

Rundetjørne, Svartesteinstjørne og Geilotjørne

Adkomst: Rundetjørne ligger i bjørkeskog ca. 400 meter øst for Kikut fjellstue. Svartesteinstjørne ligger inntil fv 40, mens Geilotjørne ligger mellom fv 40 og Geilo Fjellandsby. Gode parkeringsmuligheter.

Omgivelser: Fjellbjørkeskog med myrer og noe hyttebebyggelse.

Bestandsforhold: God bestand av ørret.

Overnatting: Diverse overnattingsbedrifter i Kikutområdet og på Geilo.

OMRÅDE VEST FOR KIKUT (1)

Øvre og Nedre Grødalstjørne, Store og Vesle Hakkeset, Yngletjørne og Økletjørne.

Adkomst: Grusvei inn til Hakkesetstølen, bomavgift/park. avgift betales på stølen.

Omgivelser: Fjellbjørkeskog og myr.

Bestandsforhold: God bestand av ørret. Store Hakkeset har mye stor ørret av god kvalitet. Grødalstjørna har tettebestand, men med god kvalitet.

Overnatting: Diverse overnattingsteder i Kikutområdet og på Geilo.

HAUGASTØLEIENDOMMEN (1)

Omfatter 14 vann rett vest og nord for Haugastøl, og sørsiden av vassdraget fra nedre Storurdivannet til Bergsmulfjorden

Adkomst: Ligger nord for Haugastøl. Grusvei fra rv 7 opp til Tjørngravtjørne. Gode stier gjennom området.

Omgivelser: Karrig høyfjellsterreng.

Bestandsforhold: Gode bestander av ørret av god kvalitet.

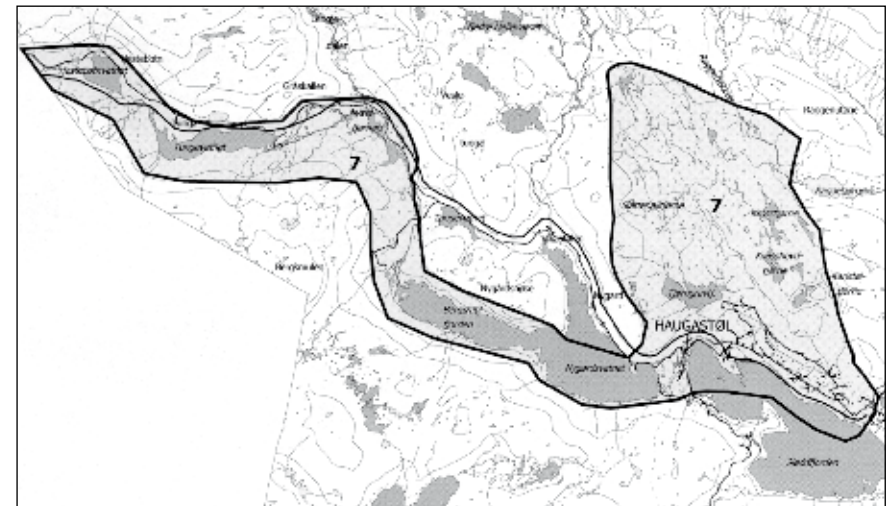
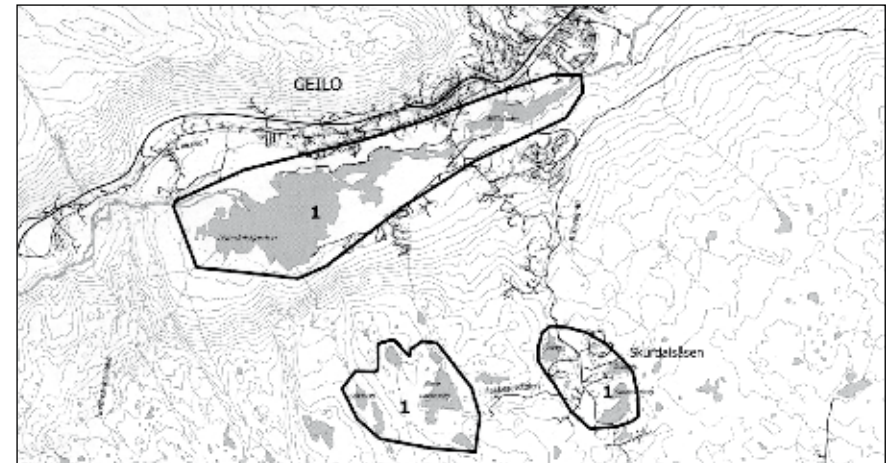
Overnatting: Haugastøl turistsenter.

BJØRNABUTJØRNAN (1)

Store-, Lange- og Lille Bjørnabutjørn


Adkomst: Ca 1 time gange fra Tjørngravtjørne

Før øvrig: Se avsnitt over (Haugastøleieendommen)



TIPS:

Snelleknuten
for feste av snele til spole



USTEDALSVASSDRAGET (1)

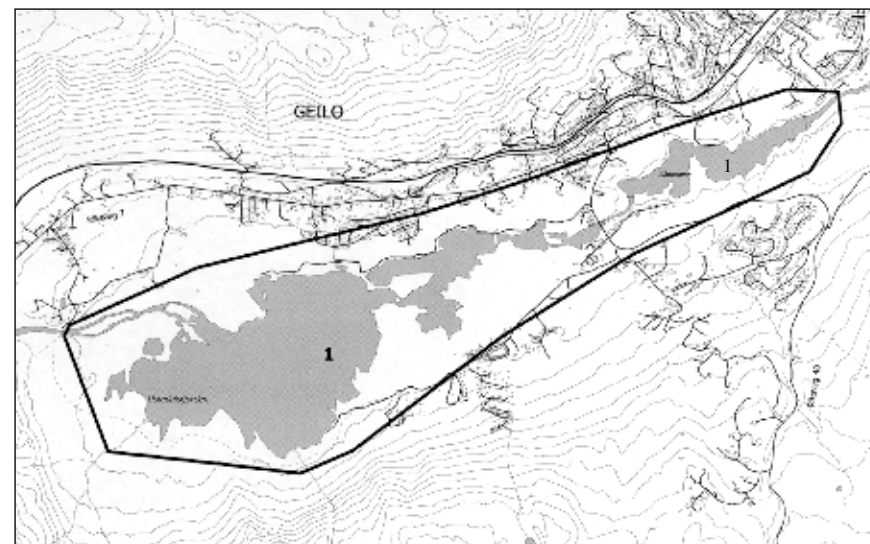
Ustedalvassdraget fra Tuftebrua til Lauvrudfossen.

Adkomst: Sentralt på Geilo. Bilveger og parkerings muligheter flere steder rundt vassdraget.

Omgivelser: Bar- og løvskog med åpne myrer. Noe bebyggelse.

Bestandsforhold: God bestand av ørret. I tillegg er det sik og røye i Ustedalsfjorden.

Isfiske: Ustedalsfjorden: fritt isfiske november - april.



HALLETIØRNE (1)

Omfatter Halletjønn og 5 småvann rundt dette.

Adkomst: 1/2 times fottur på sti opp fra toppen av hyttefelt øst for Hallingskarvet skisenter.

Omgivelser: Flott natur med Hallingskarvet som bakgrunn. Spredt bjørkeskog og litt myr.

Bestandsforhold: Meget god bestand av ørret (200-800 gr.)

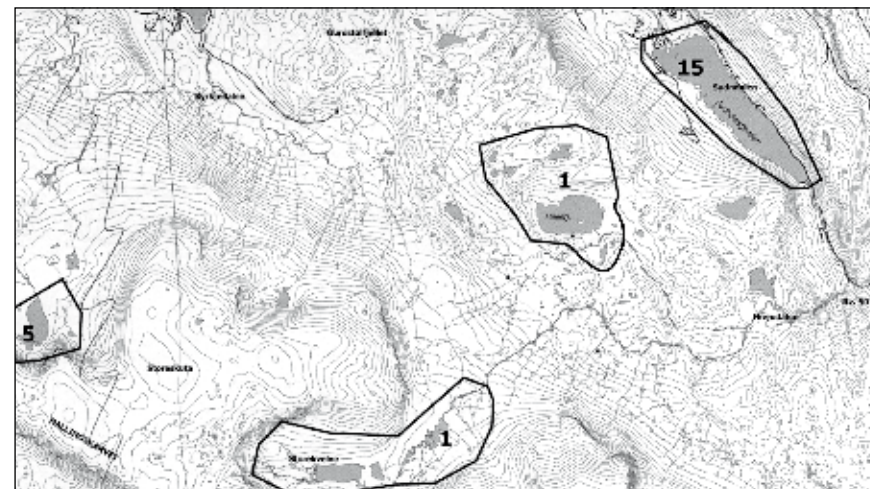
STOREKVELVE (1)

Omfatter 3 vann i Storekvelve.

Adkomst: Ca. 3 1/2 timers fottur langs sti fra Budalen eller Sudndalen skisenter. Ingen sti det siste stykke opp til vanna.

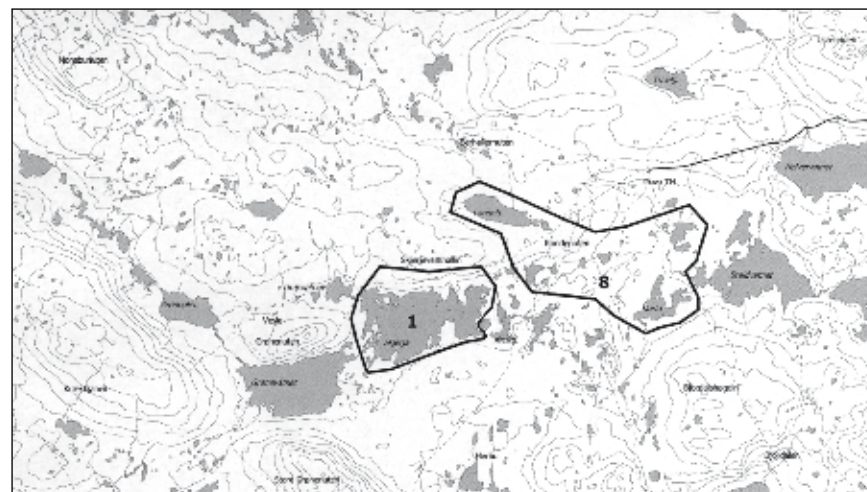
Omgivelser: Storslått natur. Hallingskarvets bratte fjellvegger omkranser Storekvelve. P.g.a. høyden er ikke vanna isfrie før ca. midten av juli.

Bestandsforhold: Ny utsetning årlig fra og med 2010.



SKJERJA (1)

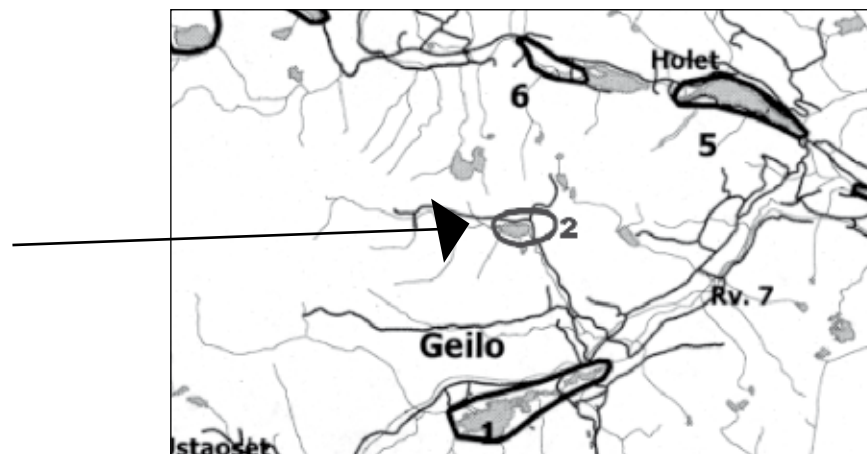
- Adkomst:** Bomvei til Tuvaseter fra fv 40 ved Hovda i Nord-Skurdalen. 4,6 km's fottur langs god sti fra Tuvaseter. Stien er merket med "S".
- Omgivelser:** Flatt og lett fjellterreng i naturskjønne omgivelser.
- Bestandsforhold:** Middels bestand med mye storvokst ørret.
- Overnatting:** Tuvaseter og Skjerjahytta.
- Båtutleie:** Henvendelse Skjerjahytta. Begrenset oterfiske kun fra båt. Vakttelefon kl. 17-18 fra slutten av juni til begynnelsen av sept.: 90186172



FISKEKORTOMRÅDE NR. 2

Budalsvatnet

- Administreres av:** Vesle Budalen sameie.
- Tillatt redskap:** Sportsfiskeutstyr.
- Fisketid:** 15. juli-15. september
- Fiskearter:** Ørret
- Korttyper:** Døgn- og sesongkort
- Kortsalg:** Fiskekortkasse ved Budalsvannets østre ende ved Budalsveien
- Adkomst:** Ta av fra rv 7 ved Øyo, og langs Budalsveien inn mot Vesterheim Fjellstugu. Bomavgift.
- Bestandsforhold:** Tett bestand av ørret.
- Overnatting:** Vesterheim Fjellstugu, overnattingsbedrifter på Geilo.



FISKEKORTOMRÅDE NR. 3

Skurdalsvannet nedre del

- Administreres av:** Grunneiere i Skurdalen.
Tillatt redskap: Sportsfiskeutstyr.
Fisketid: Fra 15. juni-1. september. Forbudt å fiske mellom kl. 24-05.
Fiskearter: Ørret, røye og ørekyt.
Korttyper: Døgn, uke og sesong.
Kortsalg: Grøslund camping og Knuts hyttegrend.
Adkomst: Fra fv. 40 går det flere stier og veier ned mot vannet.
Det tillates ikke bilkjøring ned!
Omgivelser: Slake furulier med noe myr og blokkmark. Idyllisk fjellvann.
Bestandsforhold: Middels bestand av ørret og tett bestand av røye.
Mulighet for storvokst ørret.
Overnatting: Knuts Hyttegrend og Lia Fjellhotell.

NB: en art av parasitten gyrodactylus finnes i vannet. Alt fiskeutstyr må derfor desinfiseres etter bruk!

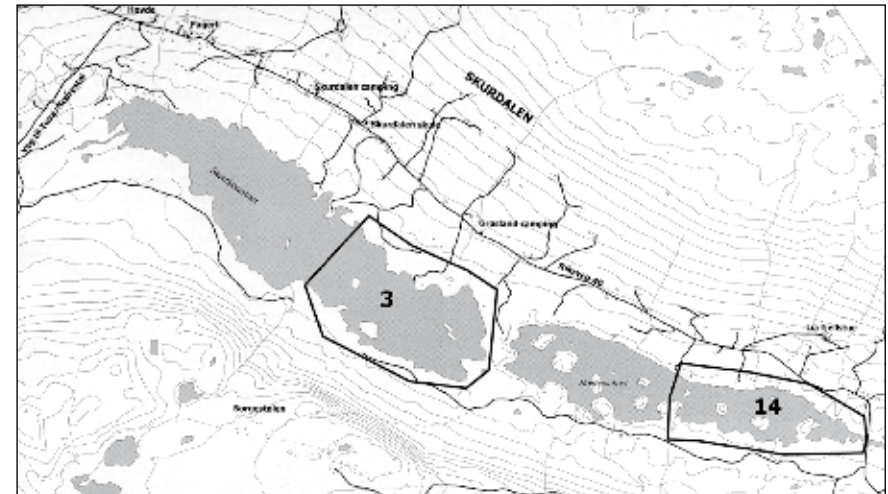
Isfiske: Det er gratis isfiske, i perioden desember - april.

FISKEKORTOMRÅDE NR. 5


Hele området inngår i felles fiskekortordning. Felles fiskekortet er et alternativ til de lokale fiskekortene.

OMFATTER: Ynglesdalen (s. 16-17), Folarskardet (s. 16-17) og Holsfjorden (s. 18-19)

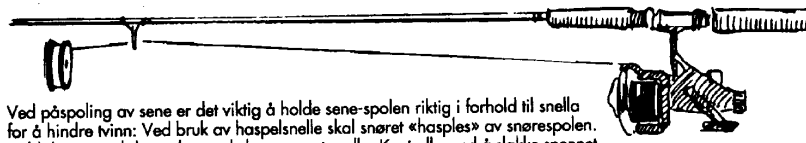
- Administreres av:** Østre Hol jeger- og fiskerforening (ØHJFF).
Hjemmeside: www.njff.no/ostrehol
Tillatt redskap: Sportfiskeutstyr.
Fisketid: Ca. 1. mai-30. september. I Holsfjorden er det fiske hele året.
Fiskearter: Ørret og ørekyt i Ynglesdalen og Holsfjorden. I tillegg røye i Holsfjorden. Det er ikke ørekyt i Folarskardet, eller høyere enn Finnebotntjern i Ynglesdalen.
Korttyper: Døgn, uke og sesong.
Kortsalg: Raggsteindalen turisthytte, Storestølen fjellstue, Myrland turistsenter, Statoil Hol, Kiwi Hagafoss, Intersport Geilo og Sport1 Geilo



TIPS:



TIPS OM PÅSPOLING AV SENE:



Ved påspoling av sene er det viktig å holde sene-spølen riktig i forhold til snella for å hindre tvinn. Ved bruk av haspelsnelle skal snøret «hasples» av snørespølen. Hold denne med den trykte merkelappen mot snella. Kontroller ved å slakke spønnen. Oppstår det tvinn, snu spølen.

III: G-sport, "Friluftsboka-94"

YNGLESDALEN (5)

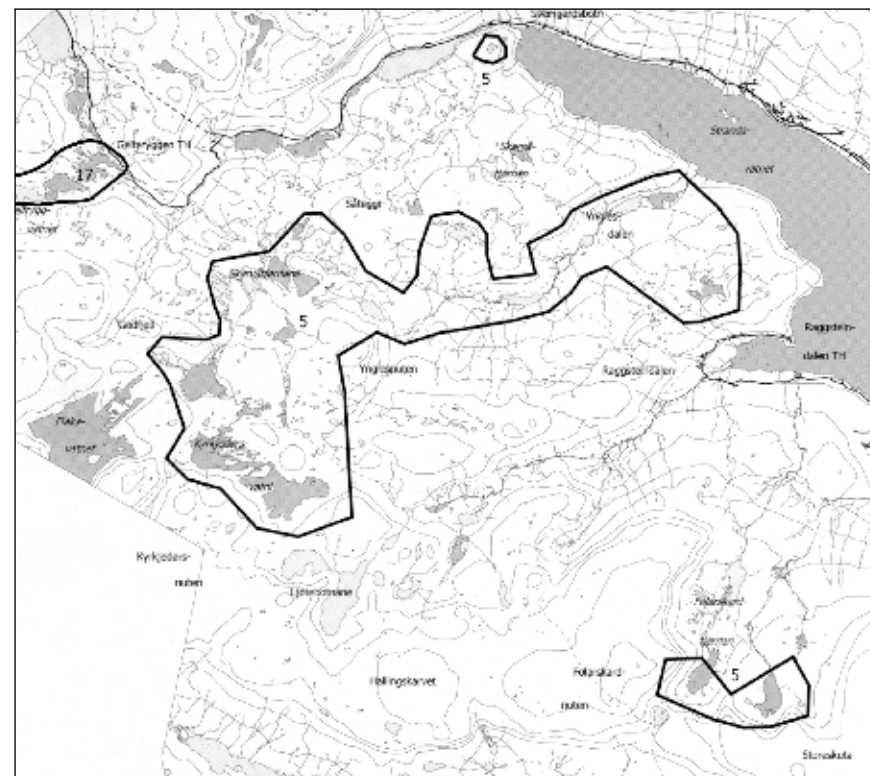
Ynglesdalen og inn mot Hallingskarvet, ca 20 vann, i tillegg et vann mot Sveingardsbotn.

- Adkomst:** DNT-sti fra Raggsteindalen med ca. 10 km gangavstand til de innerste vanna. Sti ved utos Nedre Vierbotnvatn ved fv 50 med avstand på ca. 5 km til de innerste vanna.
- Omgivelser:** Vanna i Ynglesdalen er omkransa av bjørkeskog, vier og myrpartier. De innerste vanna ligger i høvfjellsterreng.
- Bestandsforhold:** God bestand av ørret i de lavtliggende vanna. Tynn bestand i de høytliggende vanna. Fisk inntil 2 kg.
- Overnatting:** Raggsteindalen turishytte, Geiterygghytta, Storestølen fjellstue, Myrland turistsenter. ØHJFF har 3 hytter i området som kan leies. For nærmere info se foreningens hjemmeside.

FOLARSKARDET (5)

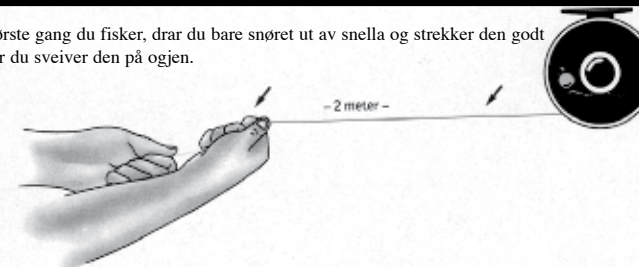
Omfatter indre del av Indre Folarskardtjørne og Østre Folarskardtjørne i Folarskardet

- Adkomst:** DNT-sti fra Raggsteindalen på ca. 6 km. DNT-sti fra Haugastøl på ca. 12 km med tildels bratt stigning over Hallingskarvet.
- Omgivelser:** Høvfjellsvann innunder Hallingskarvet med noe ur langs land.
- Bestandsforhold:** Tynn bestand med ørret inntil 2 kg.
- Overnatting:** Lordehytta i Folarskardet, Raggsteindalen turishytte, Storestølen fjellstue og Myrland turistsenter.



TIPS:

Første gang du fisker, drar du bare snøret ut av snella og strekker den godt før du sveiver den på igjen.



SKORPA STATSALLMENNING

Tyrvlestjørna, Øvre Skorpetindvatn og Vestre Volavatn.

Adkomst: DNT-sti fra Strandavatn og opp på Flyane, og derfra stiløst inn på Skorpa statsallmenning og Volavatn. Avstand 9 km med tildels sterk stigning. Vardet sti fra fv. 50 rett øst for Sveingardsbotn med sterk stigning opp langs elva Tyrvla, med avstand på ca. 2 km til Tyrvlestjørna. DNT-stien fra Geitrygghytta via Kongshellerhytta til Iungsdalen går rett forbi Volavatna.

Omgivelser: Karrig blokkrikt høyfjellsterreng.

Bestandsforhold: V. Volavatn har tynn bestand med ørret inntil 2 kg. Tyrvlestjørna og øvre Skorpetindvatn har tynne bestander. Det er satt ut fisk siden 2004.

Overnatting: Fjellstyrets selvbetjente hytte "Skorpebu" oppe på Skorpa statsallmenning. Vardet sti fra fv. 50 rett øst for Sveingardsbotn.

Merknad: Området har i de senere år hatt fritt fiske. For mere info se hjemmeside Hol Fjellstyre: www.hol-fjellstyre.no



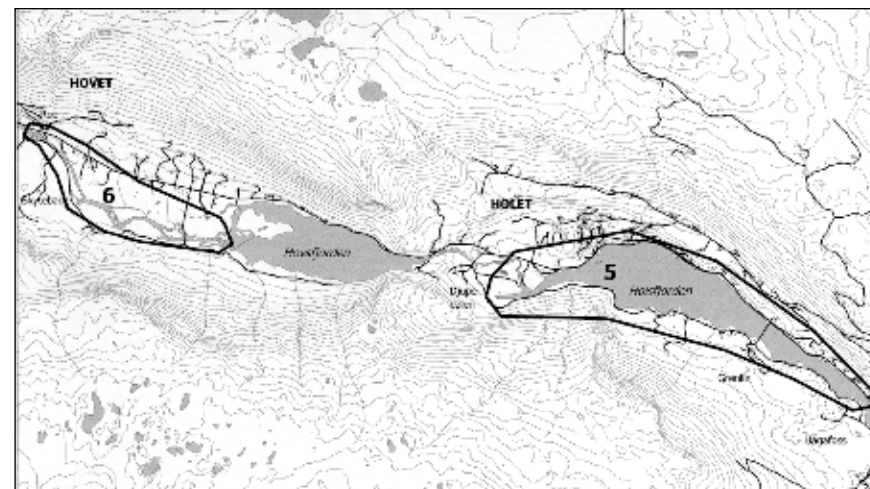
HOLSEJORDEN (5)

Adkomst: Lett tilgjengelig. Ligger langs fv. 50, med grusvei langs sørsiden av fjorden.

Omgivelser: Jordbruksareal og bebyggelse på nordsiden og delvis granskog på sørsiden.

Bestandsforhold: God ørretbestand med fisk inntil 5 kg. Fin bestand av røye.

Isfiske: Det er gratis isfiske i Holsfjorden ca desember til april.



FISKEKORTOMRÅDE NR. 6

Innoset i Hovsfjorden og Storåni opp til Ruud bru

Administreres av: Sør-Hovet fiskerilag.

Tillatt redskap: Sportsfiskeutstyr.

Fisketid: Ca. 25. mai-30. september.

Fiskearter: Ørret.

Korttyper: Døgn, uke og sesongkort.

Kortsalg: Birkelund camping og Coop Marked Sunhov

Adkomst: Via grusveg fra fv. 50 i Sør-Hovet eller via grusveg over Ruud bru ved kraftstasjonen.

Omgivelser: Dyrket mark og furuskog.

Bestandsforhold: God bestand av ørret i Hovsfjorden.

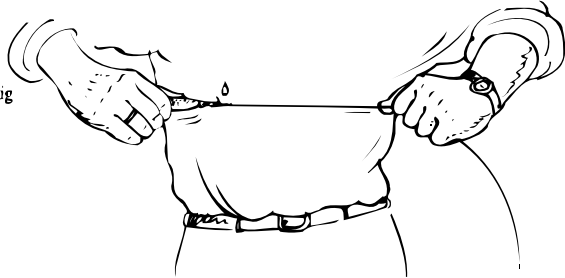
Mulighet for stor fisk i Storåni.

Overnatting: Birkelund camping og Holestøl Apartment i Hovet.

TIPS:

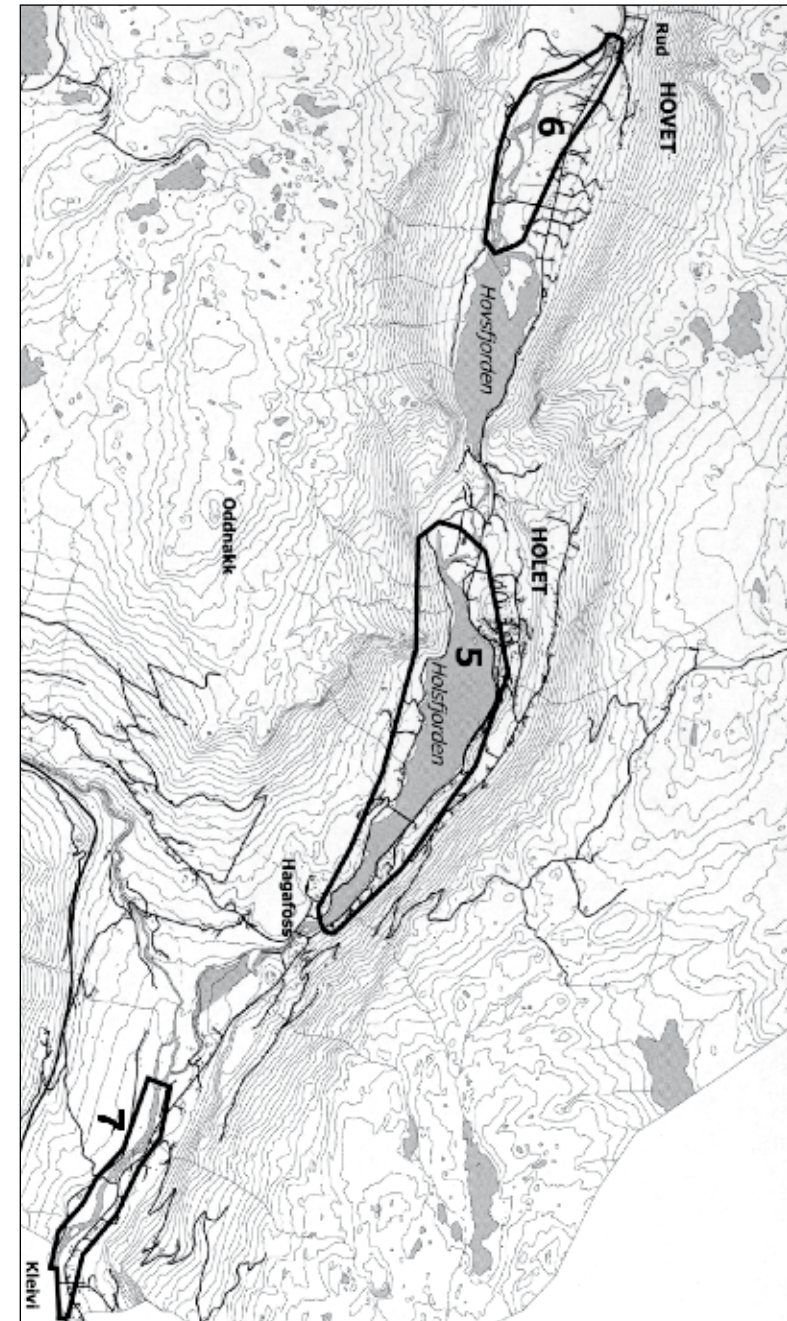
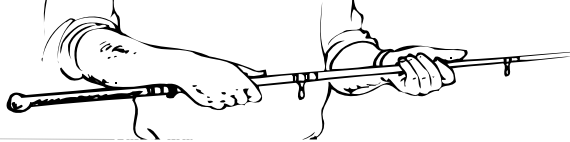
Et perlon snøre bør kappes 1-2-1m når du har hatt brudd eller etter fangst av stor fiske.

NB! Dra alltid knuten forsiktig til, da unngår du varmgang og deformering av snøret. Ved mer kompliserte knuter må den dras til i våt tilstand.



111: Hørgårds "Råd & Redskap -95"

Når du trekker ut en teleskopstang er det viktig at du tar ledd for ledd. Du starter med toppen og motsatt når du skal skyve den sammen. Du må aldri skyte ut en teleskopstang da den kan låse seg i skjøtene.



FISKEKORTOMRÅDE NR. 7

Holselva

Administreres av: Hemsedal fiskeforening.

NB- særlige regler for fisketid, maks størrelse, fiskesoner og redskapstyper, se derfor:

Info/hjemmeside: Fiskeihemsedal.no/holselva

Tillatt redskap: Redskap fluefiske og aktivt markfiske.

Fisketid: 1. juni-20. september.

Fiskearter: Ørret og ørekyt.

Korttyper: Dagskort (kl. 08-24).

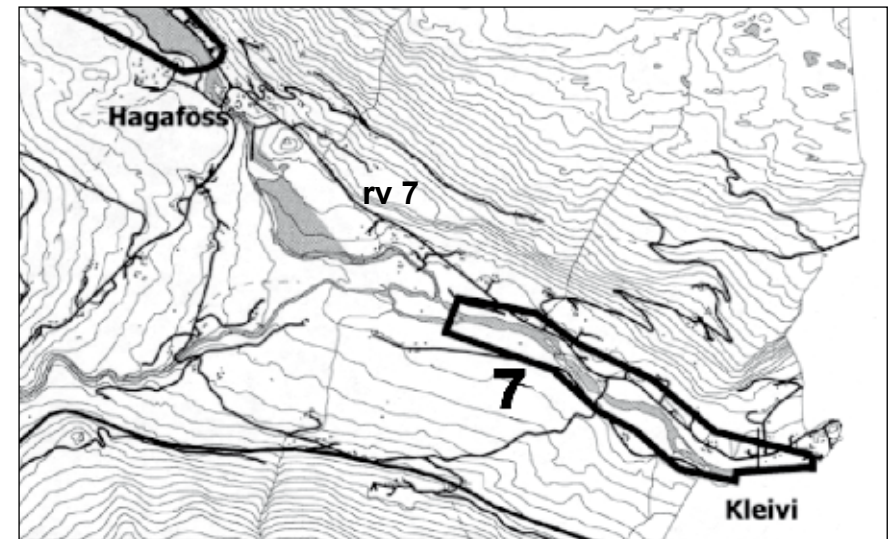
Kortsalg: Kun på Inatur. Begrenset kortsalg i sone for flue-/aktivt markfiske. Ubegrenset i felleskortsone.

Adkomst: Er innløpselva til Strandafjorden. Ligger langs rv 7 fra industriområdet i Kleivi og vestover.

Omgivelser: Omkranset av løv- og noe barskog. Dyrka mark og noe bebyggelse.

Bestandsforhold: God bestand av storvokst ørret.

Overnatting: Ål camping.



FISKEKORTOMRÅDE NR. 8

Langetjørne, Korta, Urdetjørne, samt fire småvann innen området.

Administreres av: Privat grunneier.

Info/E-post: tuva-tur@online.no

Tillatt redskap: Sportsfiskeutstyr.

Fisketid: Fra åpningen av Tuva turisthytte, ca. 1. juli-15. september.

Fiskearter: Ørret, og i tillegg røye i Korta og Urdetjern.

Korttyper: Døgn og uke.

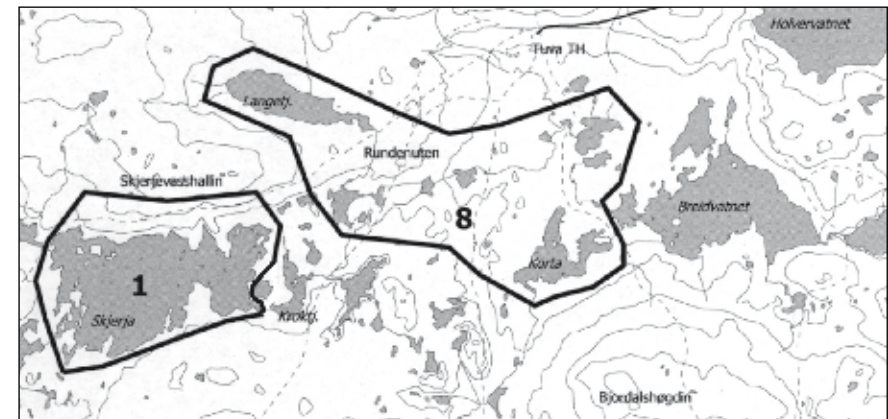
Kortsalg: Tuva turisthytte.

Adkomst: Bilveg fra rv. 40 ved Hovda i Skurdalen til Tuvaseter (bomavgift), Derifra er det en lett sti på 1-2 km.

Omgivelser: Småkupert snaufjell.

Bestandsforhold: Tett bestand av ørret og røye.

Overnatting: Tuva turisthytte og GJFF's selvbetjeningshytte ved Skjerja.



FISKEKORTOMRÅDE NR. 9 og 10

Øvre Svangtjørne, Numedalslågen, Ossjøen og Heinelvi.

Ossjøen har eget kort. Den øvrige strekning har kort felles med rest. del av Lågen og Heinelvi i Nore og Uvdal statsallmenning.

Administreres av: Dagali Sameiges fiskeforening.

Info: Åan turisthytte, tlf. 976 80 037

Tillatt redskap: Sportsfiskeutstyr.

Fisketid: Ossjøen 15. juni-31. august. Øvrige vann og vassdrag 1. januar-30. september.

Fiskearter: Ørret og ørekyt i Numedalslågen, Øvre Svangtjønn og Heinelvi. Ørret, røye og ørekyt i Ossjøen.

Korttyper: Døgn, uke og sesong.

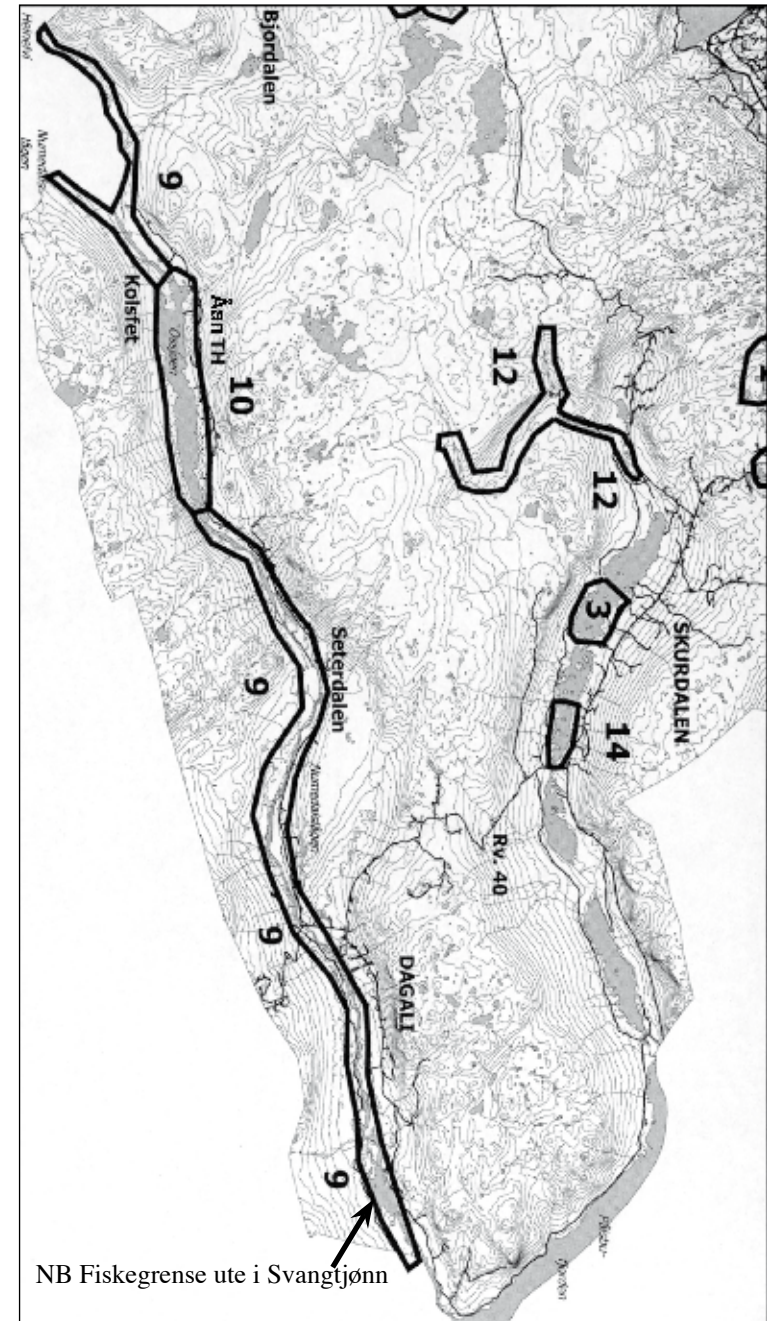

Kortsalg: Dagali handel, Dagali hotell, Oset fjellstue og Åan Turisthytte.

Adkomst: Avkjørsel fra fv. 40 ved Dagali bru og innover Seterdalsvegen (bomavgift).

Omgivelser: Vakker fjelldal med bjørke- og furuskog i nedre del. Bjørkeskog fra Ossjøen og innover.

Bestandsforhold: God bestand av ørret og røye. Ørret opp til 3 kg.

Overnatting: Dagali hotell, Oset fjellstue og Åan Turisthytte.



FISKEKORTOMRÅDE NR. 11

Lungsdalsvannets indre del, Lungsdøla inn t.o.m. Nedre Skorpetindtjørne, del av Fødalsvatn innen Hol kommune med vestre elveside Fødalsvatn - Lungdalsvatn.

Administreres av: Sameie.

Info/E-post/hjemmeside: post@fjellfisk.no/www.fjellfisk.no

Tillatt redskap: Sportsfiskeutstyr.

Fisketid: Ca. 1. juli-20. september.

Fiskeart: Ørret, også ørekyte i Lungdalsvatnet

Korttyper: Døgn, uke og sesong.

Kortsalg: Lungdalen turisthytte.

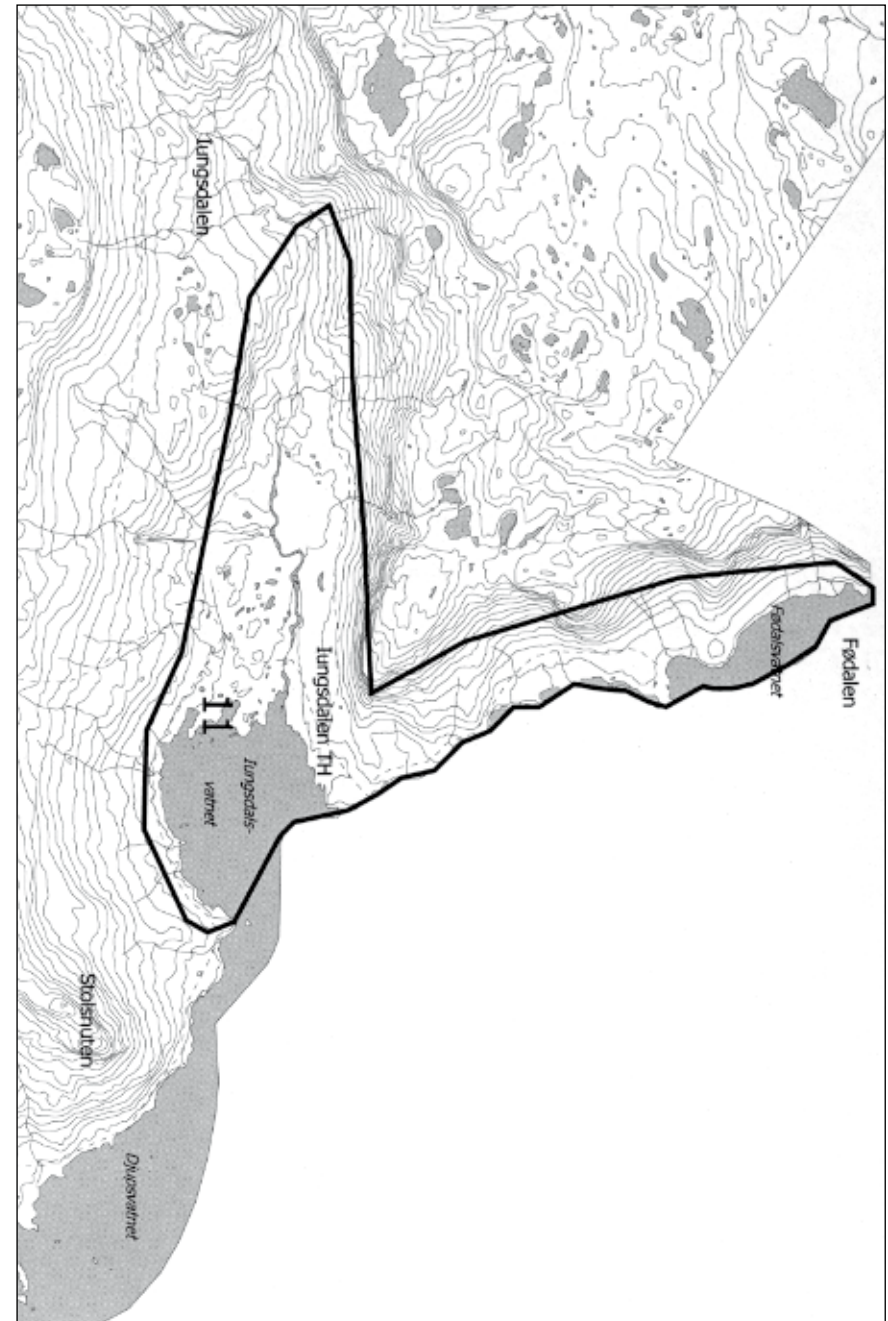

Adkomst: via DNT - rute på 14 km fra Strandavann over Flyane til Lungdalen. Bilveg (bomavg.) gjennom Ål på østsiden av Stolsvatn fram til Djupsvatnet, og derifra ca. 3 km lett sti. Snaufjell.

Omgivelser: Snaufjell.

Bestandsforhold: Lungdalsvannet har tynn bestand, mens Fødalsvannet har tett bestand av ørret.

Overnatting: Lungdalen th og utleiehytte på stølsområde og ved Fødalsvatnet.

TIPS:



FISKEKORTOMRÅDE NR. 12

Del av Skurdalselva og elva Ufysja.

Administreres av: To private grunneiere.

Info/E-post: aslak.skurdal@sdsl.no

Tillatt redskap: Sportsfiskeutstyr.

Fisketid: Ca. 1. juni-30. september.

Fiskeart: Ørret og ørekyt, ikke ørekyt oppstrøms nederste foss i Ufysja.

Korttyper: Døgn, uke og sesong.

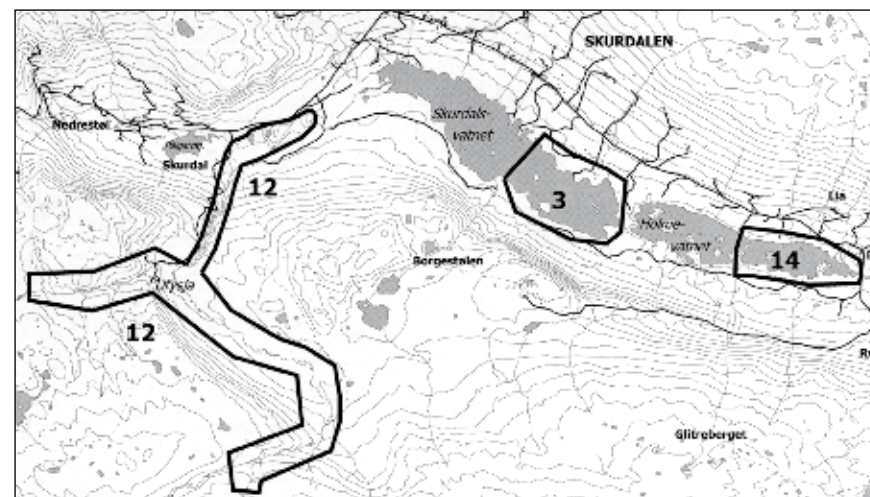
Kortsalg: Frå gårdene Skurdal og Paalgard i Nord-Skurdalen.

Adkomst: Bilveg fra fv. 40 ved Hovda i Skurdalen, ca. 2,5 km langs Tuvaveien mot Tuvaseter. Bomavgift.

Omgivelser: Elvene ligger i åpent myrlandskap med innslag av furu og bjørkeskog.

Bestandsforhold: Tynn bestand av ørret.

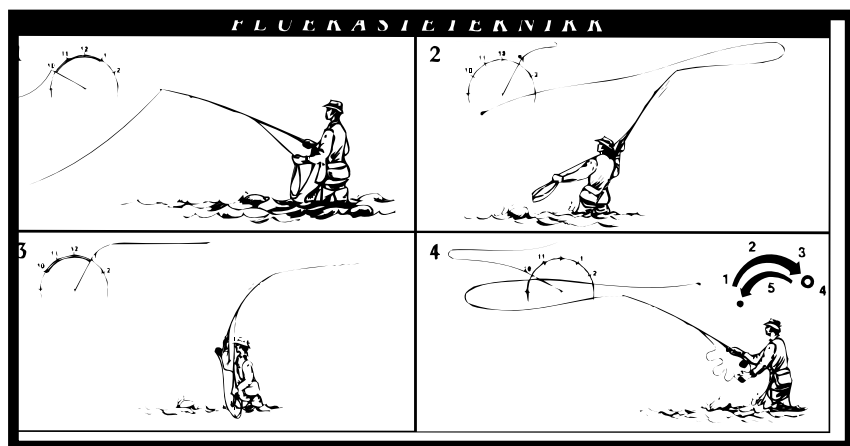
Overnatting: Overnattingsbedrifter i Skurdalen.



Fiskerens huskereglar

1. Ha alltid med gyldig fiskekort (tillatelse fra grunneier)
2. Gjør deg kjent med og respekter fiskereglene.
3. Samarbeid med fiskeoppsynet. Hjelp fiskeoppsynet med å bekjempe ulovlig fiske
4. Unngå å spre fiskesykdommer! Vis ansvar og følg disse enkle reglene; Fiskeutstyr må rengjøres og være helt tørt. Ikke sløy/rengis fisken i elva/vannet. Vannbeholdere må ikke fylles/tømmes i forskjellige vassdrag. Meld fra til veterinær (og ta vare på fisken) hvis du ser død/døende fisk i vassdrag. (Fisken bør om mulig kjøles ned).
5. Unngå å spre ørekyte og andre fiskearter! Det er forbudt å bruke levende fisk som agn.
6. Vis hensyn til naturen, andre fiskere og turgåere. Forlat fiskeplassen slik du fant den. Rydd opp, kast ikke søppel og snøre-vaser. Vis hensyn til grunneieren, gå ikke på innmark, fell ikke trær og bryt ikke kvister av ungrær.
7. Bruk fangsten. Fisk bare det du trenger og kan ta vare på.
8. Fiskelykke er også å komme velberget hjem. Bruk sikkerhetsutstyr som ispigge ved isfiske og redningsvest i båt og vær minst to sammen om å fiske.
9. Fritidsfiske passer for alle. Ta med familie og venner på fisketuren. Kos dere. Det er viktig at også barna lærer å fiske og å sette pris på naturen.

TIPS:



111: Hørgård's "Råd & Redskap -94"

OMRÅDE NR. 13

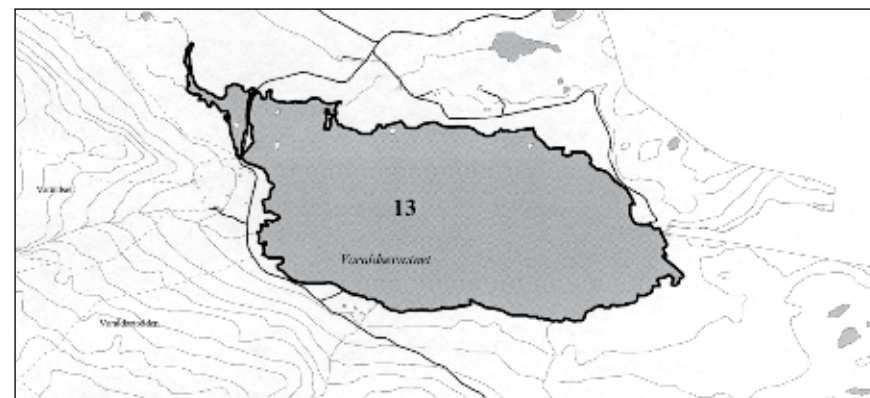
Varaldsetvatnet

Administreres av: Varaldset sameige.

NB - Vannet er privat og stengt for vanlig fiskekortsalg og isfiske.

Grupper som ønsker fiske/isfiske kan ta kontakt med:

Kåre Oleivsgard Stave, e-post: kaastave@hotmail.com, tlf. 481 16 444



FISKEKORTOMRÅDE NR. 14

Nedre halvdel av Holmevatn.

Administreres av: To private grunneiere.

Info/E-post: lia@fjellhotell.no

Tillatt redskap: Stangfiske.

Fisketid: 1. januar-30. september.

Fiskearter: Ørret og røye.

Korttyper: 5 timer, døgn og sesong.

Kortsalg: Lia Fjellhotell og Arne Lien.

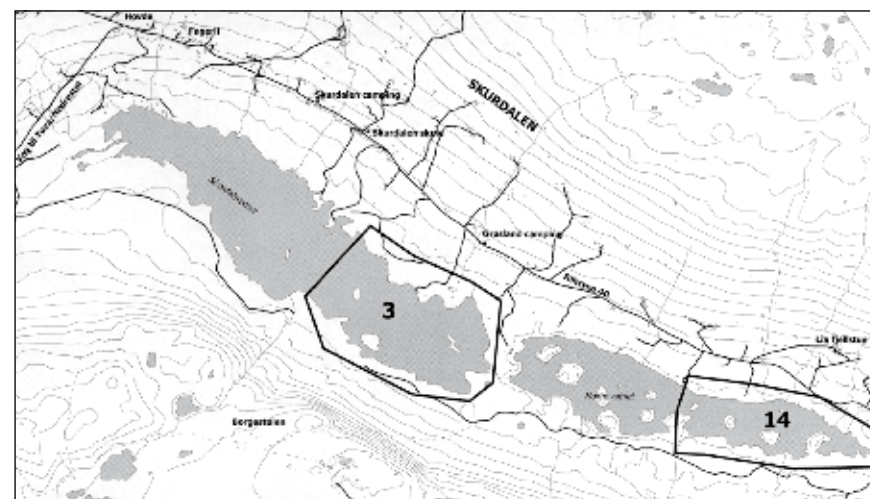
Båtutleie: Henvendelse utsalgssteder for fiskekort.

Adkomst: Ligger ved fv. 40 i Skurdalen, rett nordvest for Liabrua og rett ned for Lia Fjellhotell.

Omgivelser: Vannet er omkranset av furuskog og myrområder.

Bestandsforhold: God bestand av ørret og røye.

Overnatting: Lia Fjellhotell.



Isfiske: ca. desember-april. Kortsalg som nevnt over.

FISKEKORTOMRÅDE NR. 15

Sudndalsfjorden.

Særlige forhold: Deler av vannets vestside, nordlige del, er unntatt fiskekort området. (Fremgår av kart på fiskekortet og er merket i strandsone)

Administreres av: Grunneiere i Sudndalen.

Tillat redskap: Stangfiske.

Fisketid: 10. juni-1. september, mellom kl. 08 - 23.

Fiskearter: Ørret.

Korttyper: Dag, uke og sesong.

Kortsalg: Myrland Turistsenter og Storestølen Fjellstugu.

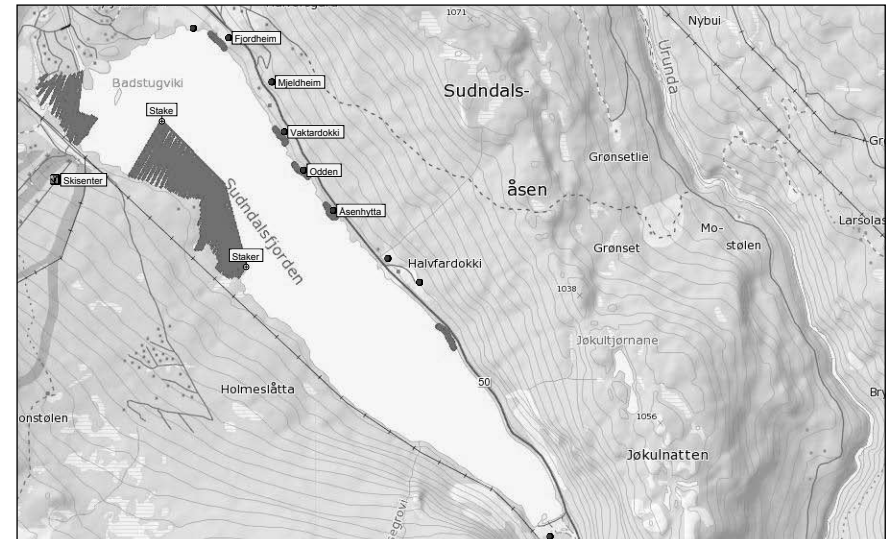
Båtutleie: Henv. Rognald Berg.

Adkomst: Langs fv. 50. Adkomst også via vei til skisenteret.

Omgivelser: Vannet er delvis omgitt av furu- og bjørkeskog.

Bestandsforhold: Middels, med innslag av stor fisk.

Overnatting: Overnattingsbedrifter i Sudndalen og Hovet.



FISKEKORTOMRÅDE NR. 16

Dokktjern i Fagerdalen.

Administreres av: Grunneiger.

Info/hjemmeside: Fagerdalen.no

Tillatt redskap: Sportsfiskeutstyr.

Fisketid: Juli-august.

Fiskearter: Røye, ørret og ørekyt.

Korttyper: Døgn.

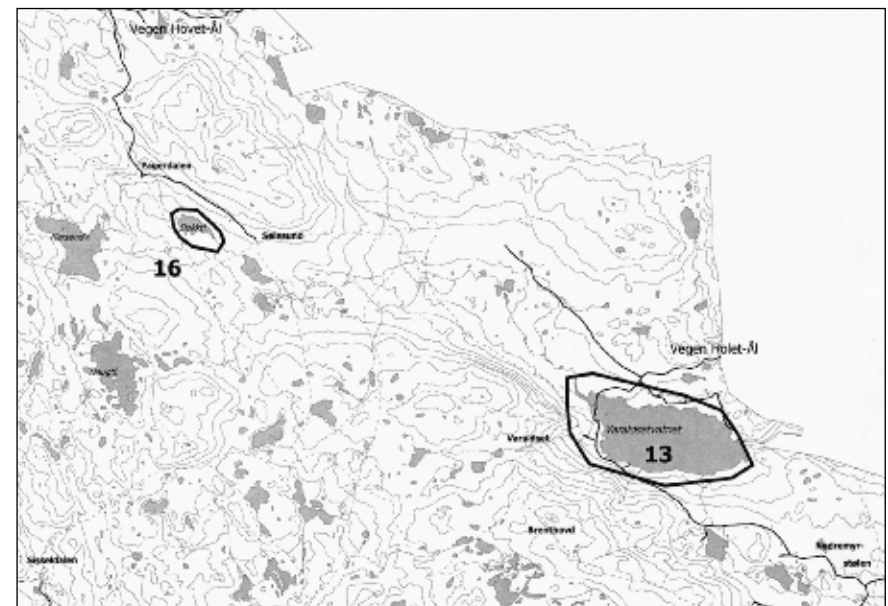
Kortsalg: Fagerdalen støl.

Adkomst: Via grusveg (bomavgift) over fjellet opp fra Nord-Hovet, eventuelt grusveg (bomavgift) fra Vats i Ål. Merket tursti fra Hovet.

Omgivelser: Snauffjell med myr og vierkratt.

Bestandsforhold: Tett bestand av ørret og røye.

Overnatting: Overnattingsbedrifter i Vats og Hol.



FISKEKORTOMRÅDE NR. 17

Geiteryggvatna, Bakkahellertjørnane og Omnsvatn

Administreres av: Geiteryggen turishytte.

Info/E-post: post@geiterygghytta.com

Tillatt redskap: Sportsfiskeutstyr.

Fisketid: Ca. 1. juli-ca. 25. september.

Fiskearter: Ørret.

Korttyper: Døgn.

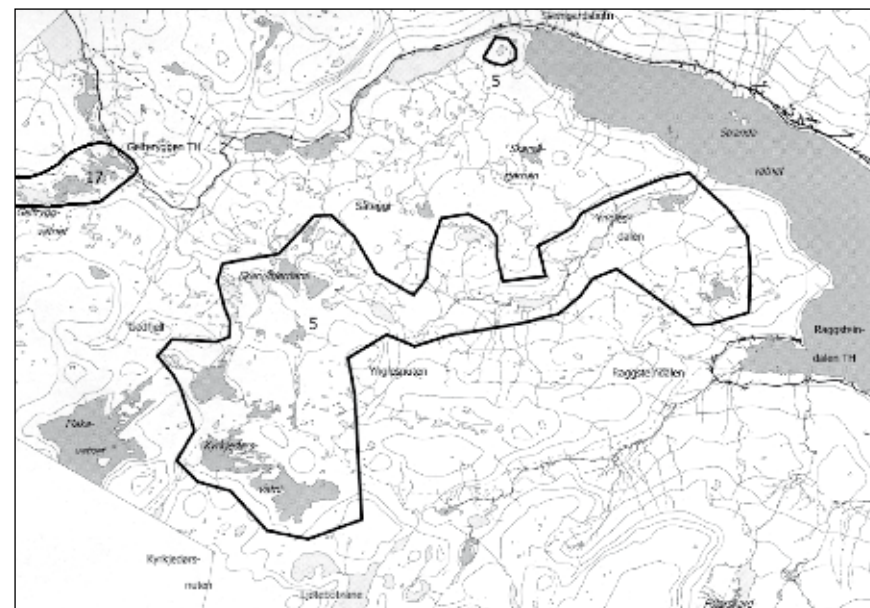
Kortsalg: Geiteryggen turishytte .

Adkomst: Via grusveg til turishytta fra fv 50 i Vierbotn.
3 km gange (ca 1 time).

Omgivelser: Snaufjell.

Bestandsforhold: God bestand av ørret. Fisk opp til 2 kg.

Overnatting: Geiteryggen turishytte.
Båtutleie ved henvendelse Geiteryggen turishytte.



Enkle og gode oppskrifter

Fisk kokt i folie

Bruk mest mulig jevn varme, helst glohaug. Bruk kraftig aluminiumsfolie, evt. dobbelt lag. Fisken tilberedes hel, evt. i porsjonspakker. Fisken krydres med salt og (sitron)pepper på utsiden. I buken legges 2 klatter smør, sitronskiver og dill/gressløk. Fisken pakkes godt og legges i glohaugen. Regn ca. 25 min til 1/2 kg fisk.

Varmrøkt fisk på stormkjøkken

Del fisken i passe stykker. Saltes og krydres etter smak. Dekk bunnen av stormkjøkkenkjelen med aluminiumsfolie (hindrer fastbrenning av fiskefett). Legg et krysslag av barkede bjørkepinner oppå. Legg på fiskestykkene, sammen med småkvist av einer og bjørk. La kvisten skape luftrom mellom kjelevegg/fisk og mellom fiskestykkene. Legg mer kvist på toppen, og dryss evt. noen einerbær over. Fyll brenner ca. halvfull med rødsprit. Dekk kjelen med lokk og sett den over rødspritflammen, og deiligste dufter begynner snart å bre seg. Når brenner er tom er fisken ferdig!



God appetitt!

TIPS:

FLUEFISKE

Ved våtfluefiske i elv er det viktig å kaste på skrå nedstrøms. Dette for å unngå stor snørebukt som minsker kontakten med flua og øker hastigheten på flua.

Viktig er det også å la flua fiske helt inn til land, fisken kan ofte følge flua, du unngår da å trekke opp snøret der fisken står og du er i den beste startposisjonen for et speykast.

Viktig er det også å bevege seg nedstrøms, ett skritt for hvert kast. Det kommer ofte fiskere bak deg, og det er en god vane. Fisker du med opphenger, er det veldig lurt å la opphengeren være "glidende". D.v.s. at du knyter en glideknote på hovedfortommen slik at ved fast fisk glir opphengeren ned til endeflua. Dermed unngår du at endeflua setter seg fast

i bunnen under kjøring av fisk. God flueknote er viktig å kunne for å få flua til å gå riktig i vannet. En god fiskeknote er f.eks. dobbel thurles knute.

TØRRFLUEFISKE I ELV

Dette fisket foregår i store deler motsatt av våtfluefisket. Som hovedregel skal ikke flua bevege seg eller stripe.

Det enkleste er å fiske seg oppover elva. Kast på skrå motstrøms og dra inn løsnøret etter hvert som flua driver mot deg.

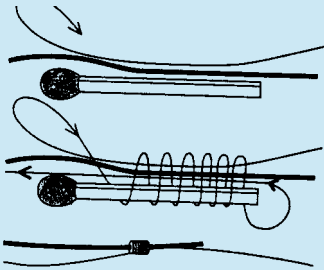
Nedstrøms tørrfluefiske er litt vanskeligere. Her må flua legges mer vinkelrett på strømmen samt at snøret legges ned i buer oppstrøms, eller at man legger snøret ned i flere bukter nedover for så å løfte flua når snøret har rettet seg ut.

Nyttige knuter:

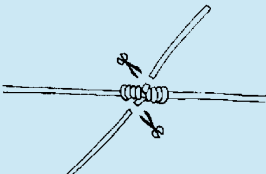
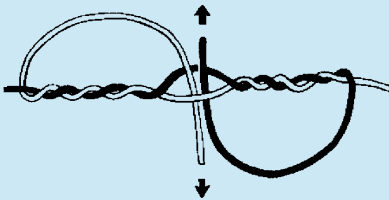
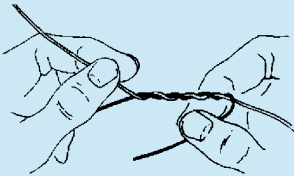
Fortomsløkke



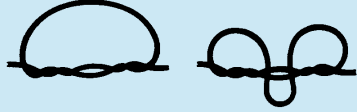
Fortomsknuter



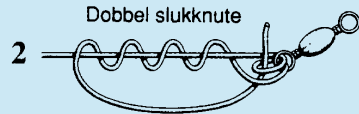
Vanlig blodknute



Opphengerløkke



Enkel og dobbel slukkknute



Kirurgknute

