

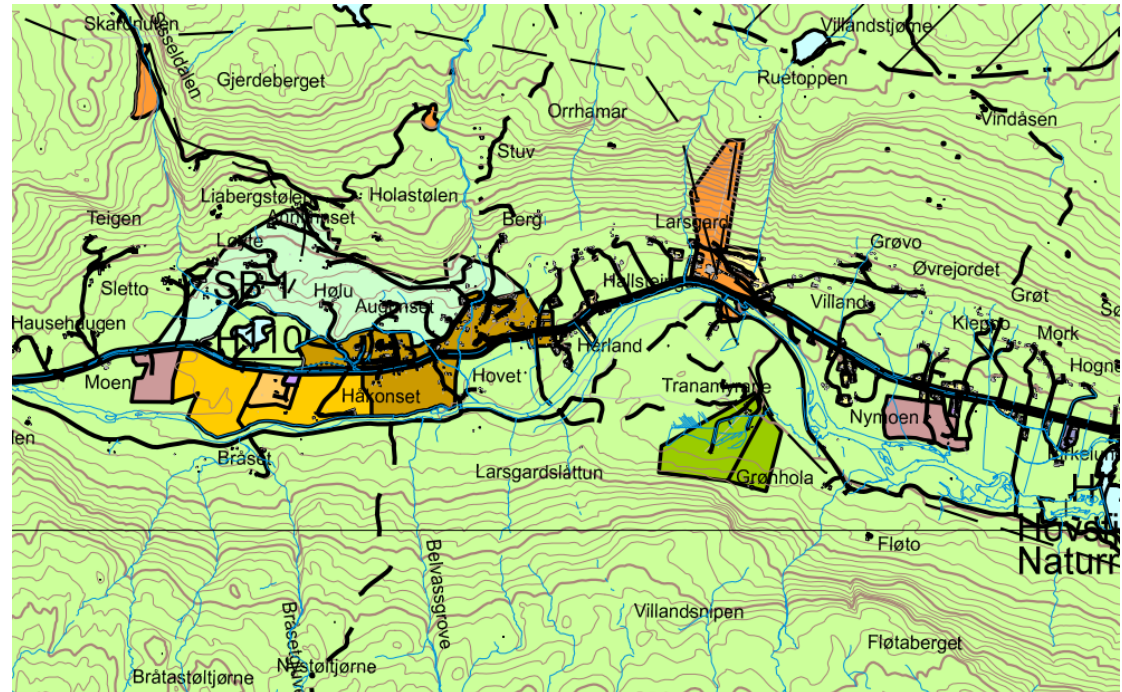


Revisjon av kommuneplanens arealdel  
Møte med sti- og løypelag  
23. mai 2022

## Formål med møtet

- Orientering om planprosessen
- Diskusjon med sti- og løypelagene om eventuell formalisering av stier og løyper i arealdel
- Innspill til endring av trasé – via innspillskjema

# Kommuneplan – samfunnsdel og arealdel





# Kommuneplanens samfunnsdel 2018-2030

## **Visjonen for Hol kommune i perioden 2018-2030:**

*Hol kommune skal være en trygg og god kommune å vokse opp og bo i, med vekst i folketallet, der arbeidsmarkedet er variert og hele kommunen er i bruk.*

# Samfunnsdelen – noen relevante mål og strategier

## Natur, miljø og friluftsliv

Hol kommune skal:

- bevare naturen og landskapet på en måte som gjør at kommende generasjoner får like stor nytte og glede av det som vi gjør i dag
- bevare nærfriluftsområdene slik at innbyggerne har kort vei til naturen. Stier og skiløyper sikres mot nedbygging i arealplan
- ha differensiert tilrettelegging for friluftsliv, fra store naturområder uten menneskelige inngrep, til nærfriluftsområder og områder med høy grad av tilrettelegging for å sikre alles muligheter til å drive friluftsliv

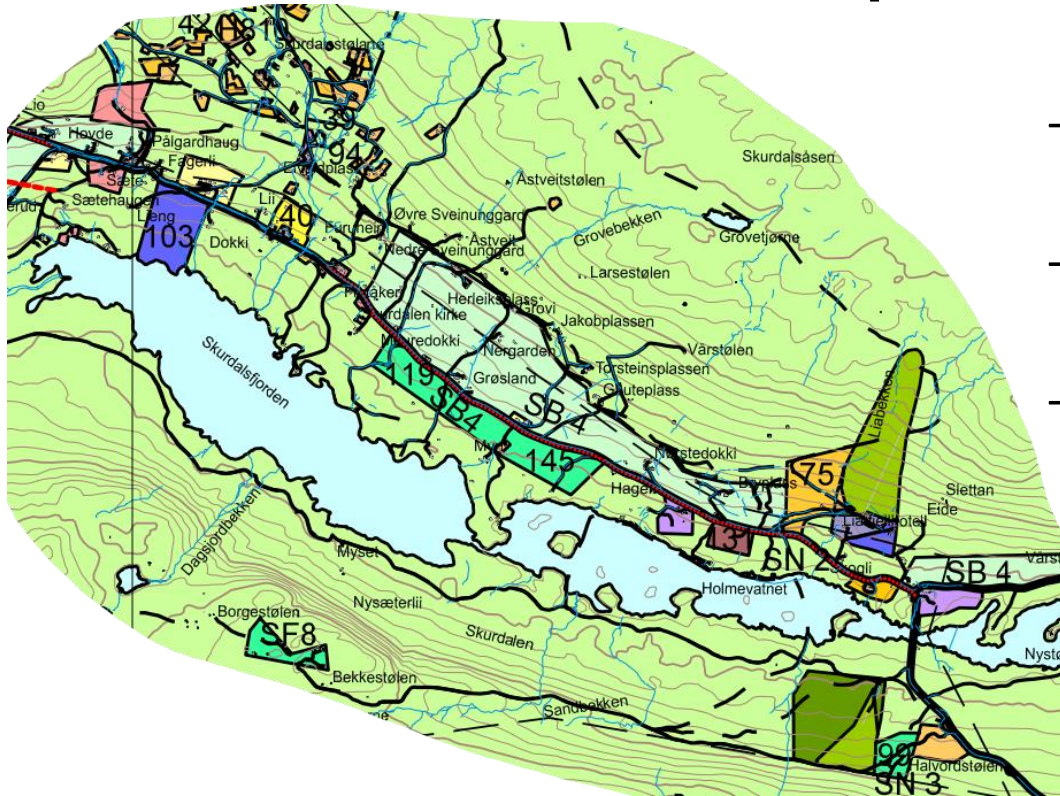
## Samfunnsdelen – langsiktige arealstrategier

Turstier, skiløyper og tilrettelagte rekreasjonsområder skal arbeides inn i arealplan og reguleringsplaner slik at de sikres mot inngrep og nedbygging.

Spesielt viktig blir det å beholde uavbrutt tilgang fra sentrumsområdene til naturområdene.

Hovedskiløypene skal reguleres med 30 meters bredde, og kryssende vei skal være planskilt

## Kommuneplanens arealdel



- Arealdelen inneholder kart med arealformål og bestemmelser
- Den er juridisk bindende for arealbruken i kommunen
- Dette er kommunestyrets plan, det kommunale selvstyret står sterkt når det gjelder arealbruk

# Planprosess for revisjon av kommuneplan


## jan-mars 2022

### Planoppstart og planprogram

Utarbeide forslag til planprogram

Varsel om planoppstart  
§ 11-12

Høring og offentlig ettersyn av  
planprogram i min. 6 uker  
§ 11-13

 Bearbeide

 Fastsette planprogram § 11-13

## mars-desember 2022

### Utredninger og planforslag

Kunnskapsgrunnlag

Utvikle planløsninger  
med ev. alternativ

*Ev. drøftningsutkast*


Samråd og medvirkning

 Utarbeide planforslag


## jan-september 2023

### Planbehandling

Høring og offentlig ettersyn av  
planforslag med ev. alternativ  
i minst 6 uker § 11-14

 Bearbeide

Vedtak kommunestyret § 11-15  
ev. godkjenning KMD § 11-16

 Kunnngjøring av planen § 11-15



## Medvirkningsplan

- Møter i Dagali, Skurdalen, Geilo, Holet, Hovet (mars-juni)
- Debattmøter på biblioteket (mai og august)
- Ungdomsskolen, ungdomsrådet
- Temamøter – eks. sti- og løypelag, næring, landbruk, m.m.
- Folkevalgte organ
- Hyttevelforeninger

Frist for arealinnspill: 31. august 2022

## Stier og løyper i planprosessen

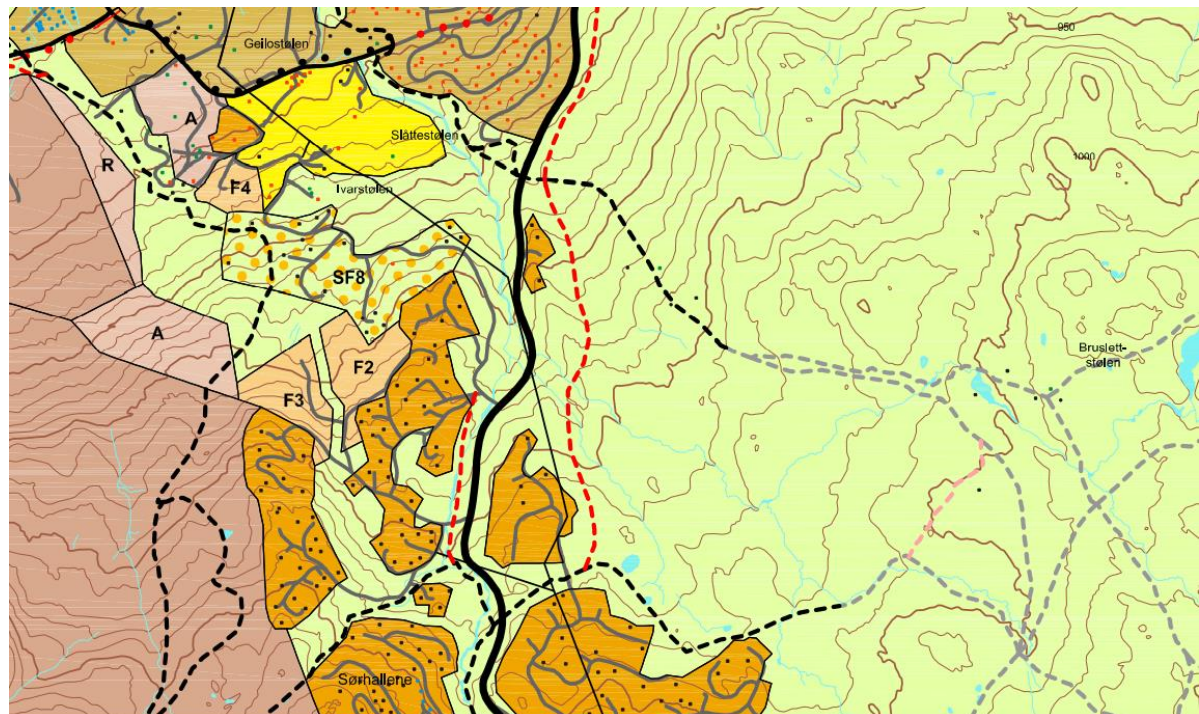
- Møte 1. juni om grøntområder, turveger, lekeareal, m.m. på Geilo (har vært tema på grendemøter i Dagali, Skurdalen, Hovet og Holet/Moen)
- Innspillsfrist 31.08.22 – innspillskjema på hjemmeside
- Offentlig ettersyn/høring: planforslag med kart, bestemmelser, planbeskrivelse (jan/feb. 2023)

## Stier og løyper i arealdel i dag

KDP Geilo - juridisk bindende  
i mellom byggeområder,  
illustrasjoner rundt

Arealdelen - kun illustrasjoner

Juridisk binding gir sikring av  
traséer, gir forutsigbarhet,  
men også flere formelle krav i  
saksbehandling



## Revisjon av arealdel – stier og løyper

Bør det være juridisk sikring av løyper og turstier i hele kommunen?

Bestemmelser?

- arealføringer – bredde, planskilt kryssing, tilkomst fra bolig- og sentrumsområder til løypenett, grøntkorridorer
- kvalitet på turveidrag – biologisk kvalitet, opplevelseskvaliteter, opparbeiding, bruk, m.m.
- gradert tilrettelegging