



Tegnforklaring

Kommuneplan-Begyggelse og anleg

-  Bebyggelse og anlegg - nåværende
-  Boligbebyggelse - nåværende
-  Fritidsbebyggelse - nåværende
-  Sentrumsformål - nåværende
-  Råstoffutvinning - nåværende
-  Næringsbebyggelse - nåværende
-  Idrettsanlegg - nåværende
-  Andre typer bebyggelse - nåværende
-  Kombinert bebyggelse og anleggs



Kommuneplan-Landbruk-, natur- og

-  LNFR-areal - nåværende
-  LNFR-areal, Spredt boligbebyggelse




Kommuneplan-Bruk og vern av sjø

-  Bruk og vern av sjø og vassdrag mte










Kommuneplan-Hensynsoner (PBL2018)

-  Sikringsone - Nedslagsfelt drikkevann
-  Angitthensynsone - Bevaring natur




Kommuneplan-Linje- og punktsymt

-  Sikringsonegrense
-  Angitthensyngrense
-  Kraftledning - nåværende











Felles for kommuneplan PBL 1985 c

-  Planområde
-  Grense for arealformål
-  Hovedveg - nåværende
-  Samleveg - nåværende
-  Adkomstveg - nåværende
-  Adkomstveg bro - nåværende
-  Gang-/sykkelveg - nåværende
-  Turveg/turdrag - nåværende
-  Abc Kommune(del)plan - påskrift

Matrikkel Bygning

-  Bygning, Boligbygg
-  Bygning, Boligbygg
-  Bygning, Boligbygg
-  Bygning, Boligbygg
-  Bygning, Fritidsbygg
-  Bygning, Fritidsbygg
-  Bygning, Fritidsbygg
-  Bygning, Fritidsbygg
-  Bygning, Fritidsbygg
-  Bygning, Andre bygg
-  Bygning, Andre bygg
-  Bygning, Andre bygg
-  Bygning, Andre bygg
-  Bygning, Andre bygg
-  Bygning, Andre bygg
-  Bygning, Andre bygg
-  SefrakBygg
-  Bygning, Igangsettingstill.
-  Bygning, Midl. brukstill.
-  Bygning, Tatt i bruk (i GAB)
-  Bygning, uten Bygningspunkt

Bygninger

-  Bygningsdelelinje
-  Grunnmur
-  Taksprang Bunn
-  Takriss
-  Takoverbygg
-  Takoverbygg kant
-  Trapp inntil bygg, kant
-  Veranda
-  Bygningslinje
-  Taksprang
-  Mønelinje
-  Låvebru
-  Bygningsbru

Matrikkelkart

-  Grunneiendom
-  Festegrunn
-  Hjelpelinje veg
-  Hjelpelinje fiktiv
-  Hjelpelinje vannkant
-  Skissenyaktighet (metode 80 / 8)
-  Grense <= 10 cm
-  Grense <= 30 cm
-  Grense < 200 cm
-  Grense < 500 cm
-  Grense >= 500 cm