



Kommuneplanens arealdel

Grendemøte Hovet
21. mars 2022

Møteagenda

- Orientering om planprosessen
- Fakta og tall om Hol og Hovet
- Gruppearbeid grendeutvikling i Hovet



Kommuneplanens samfunnsdel 2018-2030

Visjonen for Hol kommune i perioden 2018-2030:

Hol kommune skal være en trygg og god kommune å vokse opp og bo i, med vekst i folketallet, der arbeidsmarkedet er variert og hele kommunen er i bruk.

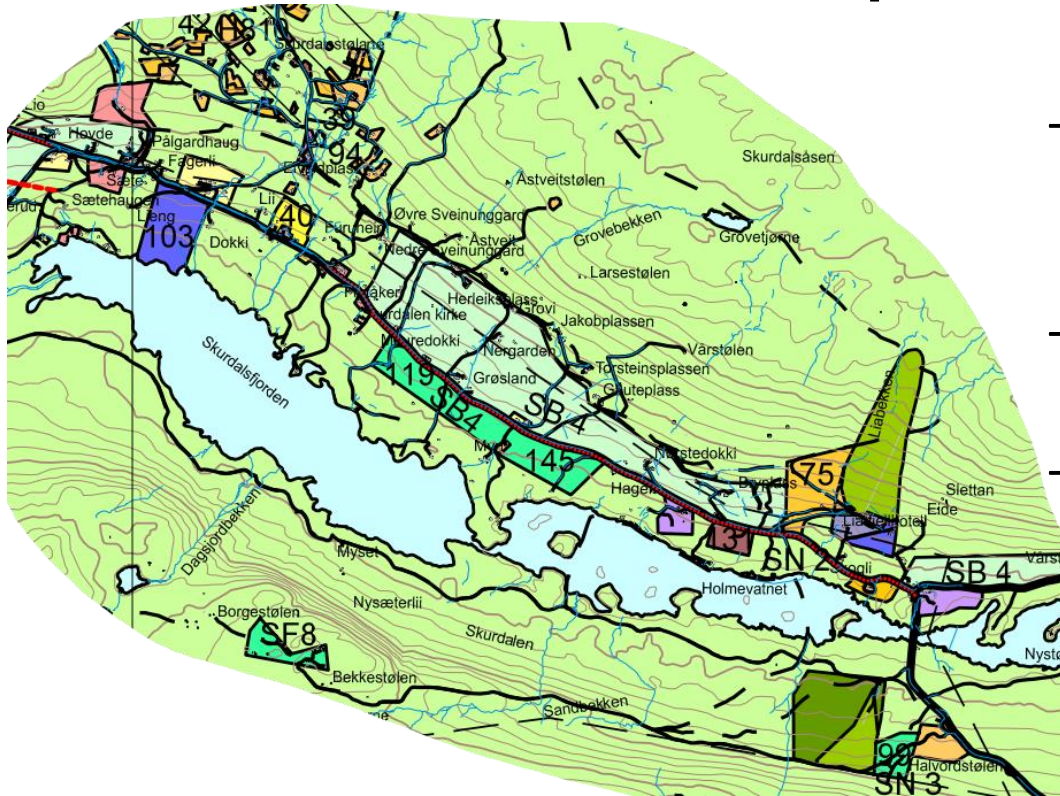
Samfunnsdelen – noen relevante mål og strategier

- Minst 5.000 innbyggere i kommunen i 2030.

Boligformål og næringsformål

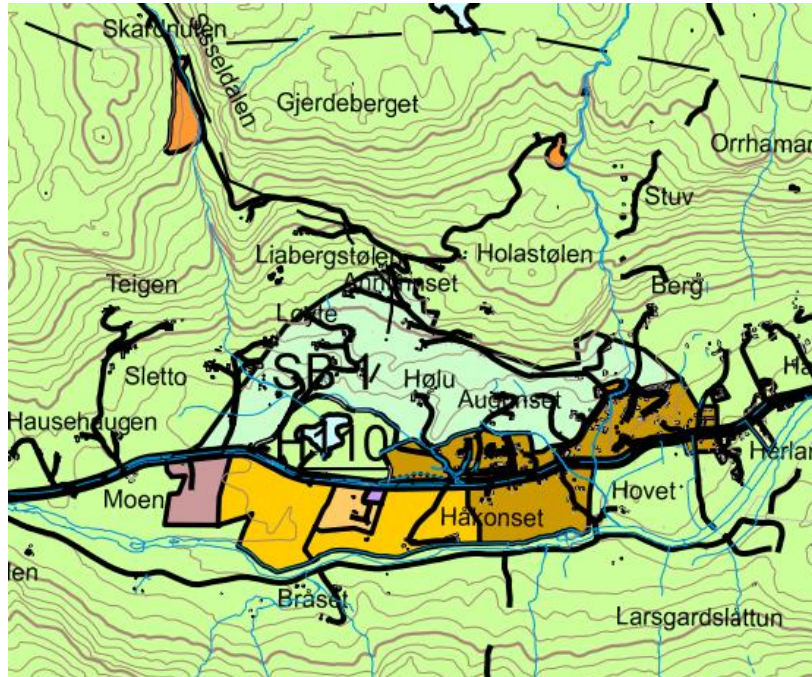
- sikres tilstrekkelige arealer til boligformål og næringsformål
- arealene skal ligge sentralt i tettstedene og grendene
- arealene skal tåle vekst langt utover planperioden (all uoverskuelig framtid)
- større mangfold i boligtilbudene
- I grendene skal helhetlig planlegging av bolig- og næringsområder bidra til å skape gode og funksjonelle grendesentrum.

Kommuneplanens arealdel



- Arealdelen inneholder kart med arealformål og bestemmelser
- Den er juridisk bindende for arealbruken i kommunen
- Dette er kommunestyrets plan, det kommunale selvstyret står sterkt når det gjelder arealbruk

Hovet



Fargeforklaring:

Gul – bolig

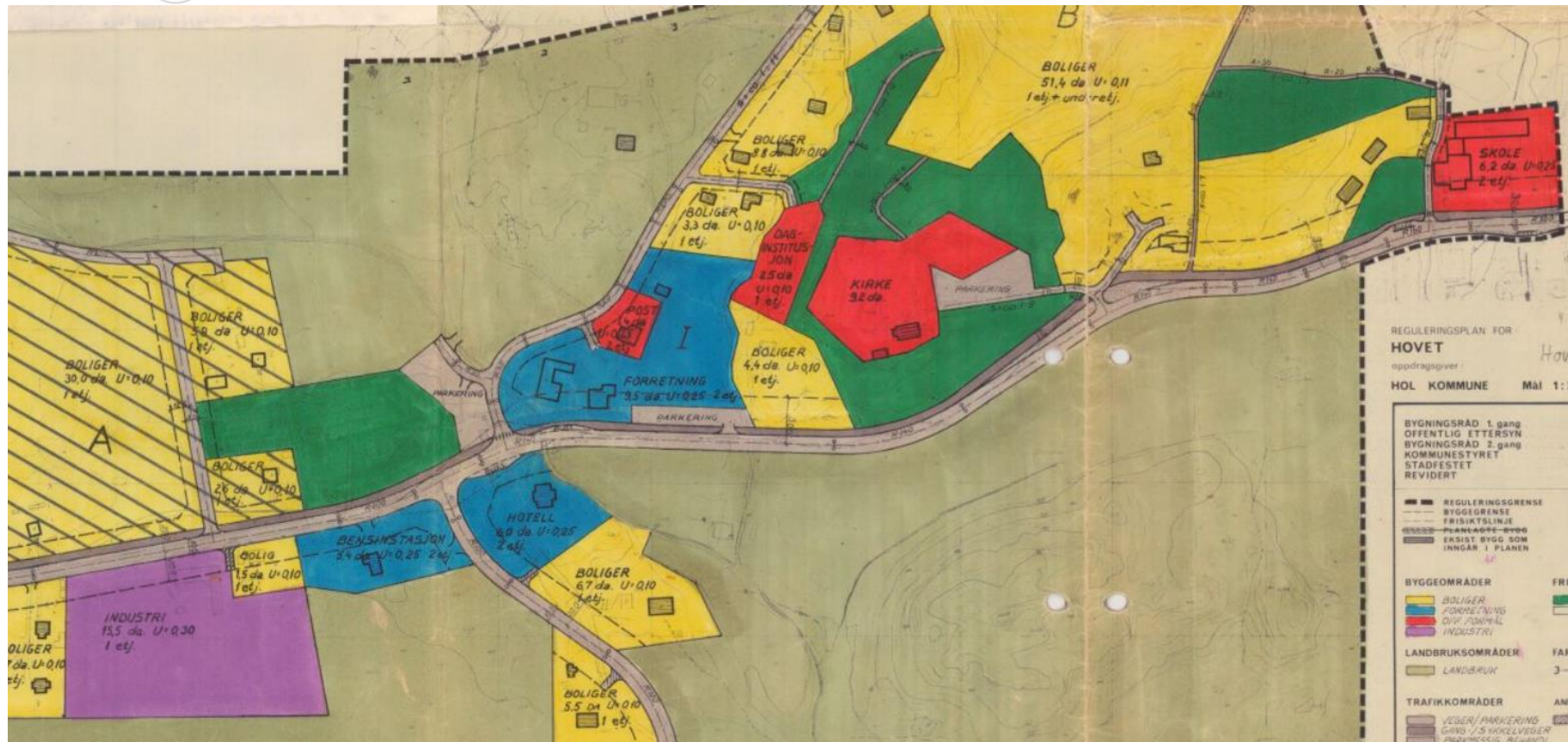
Blått – næring

Rosa- Industri

Rødt – offentlig

Brun- tettstedsområde

SB - Spredt boligbygging



Hovedformål i revisjonen

- Boligutvikling
- Næringsutvikling
- Tettsteds- og grendeutvikling
- Kommunale og offentlige behov
- Fremtidig utbygging av fritidsboliger

Planprosess for revisjon av kommuneplan


jan-mars 2022


Planoppstart og planprogram

Utarbeide forslag til planprogram

Varsel om planoppstart
§ 11-12

Høring og offentlig ettersyn av
planprogram i min. 6 uker
§ 11-13

 Bearbeide

 Fastsette planprogram § 11-13

mars- desember 2022

Utredninger og planforslag

Kunnskapsgrunnlag

Utvikle planløsninger
med ev. alternativ

Ev. drøftningsutkast


Samråd og medvirkning

 Utarbeide planforslag


jan- september 2023

Planbehandling

Høring og offentlig ettersyn av
planforslag med ev. alternativ
i minst 6 uker § 11-14

 Bearbeide

Vedtak kommunestyret § 11-15
ev. godkjenning KMD § 11-16

 Kunnngjøring av planen § 11-15

Medvirkningsplan

- Møter i Dagali, Skurdalen, Geilo, Holet, Hovet (mars/april)
- Debattmøter på biblioteket (april og august)
- Ungdomsskolen
- Temamøter – eks. sti- og løypelag, næring, landbruk, m.m.
- Folkevalgte organ
- Hyttevelforeninger

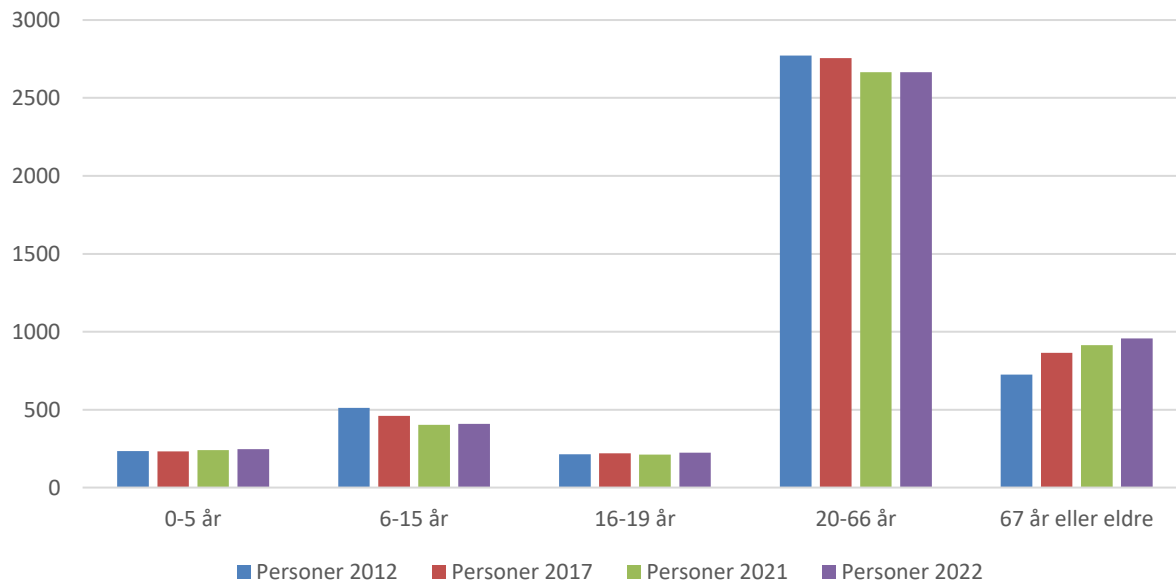
HOL
KOMMUNE



Fakta og tall om Hol og Hovet

Innbyggertall – Hol kommune

Befolkningsutvikling for ulike aldersgrupper
2012-2022



	2012	2017	2021	2022
0-5 år	235	232	241	247
6-15 år	511	461	402	408
16-19 år	213	221	212	225
20-66 år	2772	2756	2665	2666
67 år eller eldre	726	865	914	958
Til sammen	4457	4535	4434	4504

Alderssammensetning i Hovet, 2020-2021-2022



2020	2021	2022
407	410	429

Bolig



Bor på landbrukseiendom [□]

2020

15,8 prosent

Kilde

[Landbrukseiendommer, Statistisk sentralbyrå](#)



Befolkningstetthet

2020

3 Innbyggere per km²

Kilde

[Befolkning, Statistisk sentralbyrå](#)



Beboere per husholdning [□]

2021

1,99 personer

Kilde

[Familier og husholdninger, Statistisk sentralbyrå](#)

Barnehagene i Hol

BARNEHAGE	2017	2018	2019	2020	2021	2022
Hovet	10 barn	9 barn	10 barn	7 barn	8 barn	10 barn 14 plasser
Hol	32 barn	32 barn	37 barn	36 barn	36 barn	37 barn 52 plasser
Dagali & Skurdalen	10 barn	5 barn	8 barn	9 barn	8 barn	11 barn 18 plasser
Geilo	54 barn	67 barn	67 barn	69 barn	64 barn	68 barn 94 plasser
Vestlia	37 barn	43 barn	40 barn	39 barn	40 barn	42 barn 57 plasser
Småtroll (Privat)	9 barn	10 barn	12 barn	11 barn	10 barn	11 barn 22 plasser
Trollklubben (Privat)	17 barn	18 barn	17 barn	17 barn	18 barn	18 barn 18 plasser

Skolene i Hol

Skole	2021	2020	2019	2018	2017	2016
	pr. 08.10.21					
Dagali og skurdalen oppvekstsenter	13	14	13	23	18	20
Geilo barne- og ungdomsskole	321	317	339	353	394	395
Hallingskarvet skole	61	60	62	71	64	74
Sum elever	395	391	414	447	476	489

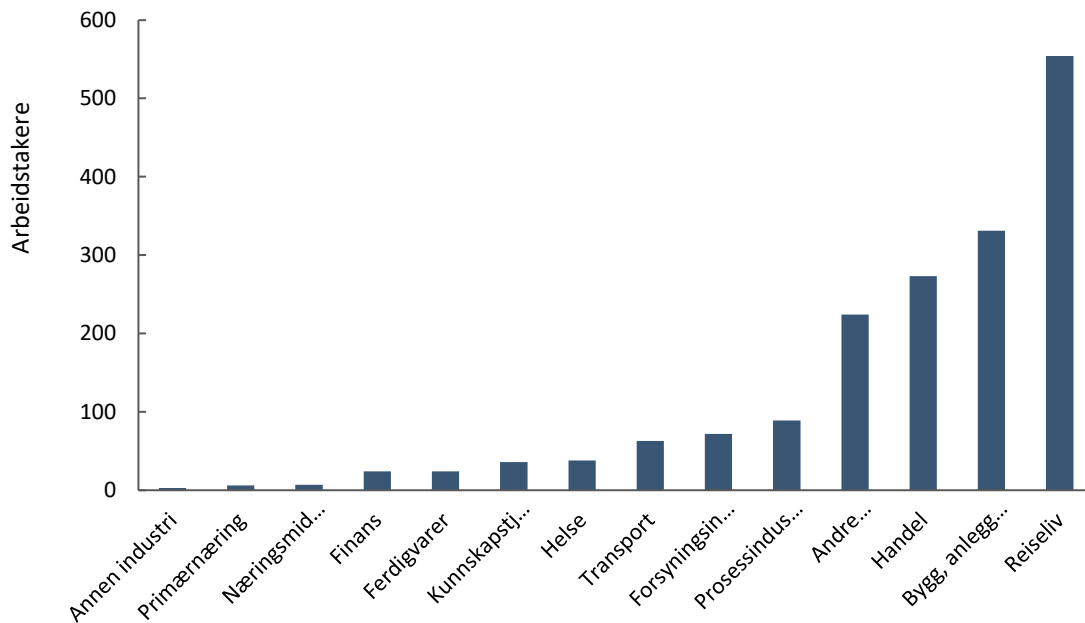
Næringsliv og sysselsetting

- Det er et mål å gjøre nærings- og arbeidslivet i Hol mer variert
- Hva er behovet for næringsareal?
- Hvor finnes det egnet areal?

Syssetling fordelt på næringer

Syssetling per næring i 2020

- Foreløpige resultater av analyse
- Reiselivet sysselsetter flest i Hol kommune, etterfulgt av bygg, anlegg og eiendom, handel og andre tjenester
- 82 prosent av sysselsettingen i privat næringsliv relaterer seg til disse fire næringene
- Enkeltmannsforetak er ikke inkludert



Offentlig infrastruktur

- Gang- og sykkelvei Hovet-Djupedalen (tiltak i Trafikksikkerhetsplan, vedtak i gjeldende Handlings- og økonomiplan). Fylkeskommunal vei.
- Nye renovasjonspunkt
- Renseanlegg – analyse av kapasitet pågår